

# 饶河县人民政府文件

饶政发〔2017〕19号

---

## 饶河县人民政府关于印发 《饶河县畜禽养殖禁养区划定方案》的通知

各有关单位：

经县政府研究同意，现将《饶河县畜禽养殖禁养区划定方案》印发给你们，请认真贯彻执行。



---

饶河县人民政府办公室

2017年9月11日印发

# 饶河县畜禽养殖禁养区划定方案

饶河县人民政府

二零一七年九月



# 工程咨询单位资质证书

单位名称: 山东恒和工程咨询有限公司

资格等级: 乙级

**仅限用于山东省潍坊市寒亭区划定方案**

服务范围: 编制项目建议书、可行性研究报告、项目申请报告、资金申请报告

农业、机械、轻工、化工、公路、生态建设和环境工程

建筑

评估咨询

以上各专业均涵盖了本专业相应的节能减排和环境治理内容。取得编制项目可行性研究报告、项目申请报告资格的单位，具备对固定资产投资项目节能评估文件进行审核的能力。



证书编号: 工咨江8省皖060642

有效期至: 2021年08月14日

发证机关: 2016年08月15日

**仅限用于**

中华人民共和国国家发展和改革委员会

## 前 言

为全面贯彻党的十八大六中全会精神及《全国生态保护“十三五”规划纲要》提出的指导思想，落实国务院《畜禽规模养殖污染防治条例》（国务院令 第 643 号）和《水污染防治行动计划》（国发〔2015〕17 号）工作要求，以畜禽养殖业可持续发展和改善农村生态环境质量为目标，促进全县畜禽养殖业可持续健康发展，控制畜禽养殖业源头污染，通过科学划定畜禽禁养区，实现畜禽养殖废弃物减量化、无害化、资源化和生态化，切实达到保护和改善生态环境的目的。依据《中华人民共和国环境保护法》、《中华人民共和国畜牧法》、《中华人民共和国水污染防治法》、《中华人民共和国动物防疫法》、《畜禽规模养殖污染防治条例》、《畜禽养殖污染防治管理办法》等相关法律法规，环境保护部、农业部制定《畜禽养殖禁养区划定技术指南》、《黑龙江省畜禽养殖禁养区划定技术指南》，饶河县县政府高度重视，组织相关单位，成立了禁养区划定工作领导小组，积极开展了畜禽禁养区划定前期工作。

饶河县禁养区划定工作领导小组在县政府的领导下和技术咨询单位积极配合，进行了现场勘查和资料收集，并且结合饶河县实际情况的基础上，拟定了《饶河县畜禽养殖禁养区划定方案》，完成了辖区内畜禽养殖禁养区划定方案后公示，并将划定方案报黑龙江省环境保护厅、黑龙江省畜牧兽医局备案，逐步制定出适合当地情况和便于实施的畜禽养殖场（小区）关闭或搬迁方案，并将依法完成关闭或搬迁畜禽养殖场（小区）工作，确保饶河实现生态建设与经济发展双赢。

## 饶河县畜禽养殖禁养区划定领导小组成员名单

- 组 长：魏志合 县政府党组成员、互贸区主任
- 副组长：向大恩 县环保局局长  
柴 锋 县畜牧总站站长
- 组 员：王德生 县发改局副局长  
薛淮玉 县林业局副局长  
王 刚 县教体局副局长  
邓铁胜 县水产总站副站长  
王树壮 东北黑蜂国家级自然保护区管理局科研所所长  
孙明虎 大佳河省级自然保护区管理局副局长  
赵雪东 县住建局副局长  
曲宏伟 县交通局副局长  
刘宝臣 县水务局副局长  
曲钱绪 县国土局副局长  
孙雪梅 县卫计局副局长  
李竹亮 县环保局总工程师  
金常明 县畜牧总站副站长  
冷宝华 饶河镇副镇长  
张 波 小佳河镇副镇长  
常伟岩 西丰镇副镇长  
张美玲 五林洞镇副镇长  
徐宏颖 大佳河乡副乡长  
顾元辉 山里乡副乡长  
辛延平 西林子乡副乡长  
姜 乐 大通河乡副乡长  
付 霞 四排乡副乡长

## 目 录

|                       |        |
|-----------------------|--------|
| 一、区域概况.....           | - 5 -  |
| 1.1 自然环境状况.....       | - 5 -  |
| 1.2 社会经济概况.....       | - 7 -  |
| 二、总则.....             | - 9 -  |
| 2.1 指导思想.....         | - 9 -  |
| 2.2 划定原则.....         | - 9 -  |
| 2.3 工作目标.....         | - 10 - |
| 2.4 划定依据.....         | - 11 - |
| 2.5 划定程序.....         | - 12 - |
| 2.6 术语和定义.....        | - 13 - |
| 三、基本要求.....           | - 14 - |
| 四、畜禽禁养区划定范围及划定方法..... | - 15 - |
| 五、畜禽养殖的现状.....        | - 17 - |
| 5.1 养殖种类及数量.....      | - 17 - |
| 5.2 养殖方式.....         | - 17 - |
| 5.3 粪污处置情况.....       | - 17 - |
| 六、畜禽禁养区划定结果.....      | - 17 - |

|                        |        |
|------------------------|--------|
| 6.1 饮用水水源保护区禁养区.....   | - 17 - |
| 6.2 自然保护区禁养区.....      | -23-   |
| 6.3 风景名胜区禁养区.....      | -27-   |
| 6.4 城镇居民禁养区.....       | -27-   |
| 6.5 文化教育科学研究禁养区.....   | -28-   |
| 6.6 依照法律法规应当划定的区域..... | -29-   |
| 6.7 划定结果.....          | -30-   |
| 七、畜禽禁养区范围内养殖单元调查.....  | -31-   |
| 八、禁养区管控措施.....         | -31-   |

## 一、区域概况

### 1.1 自然环境状况

#### 1.1.1 地理位置

饶河县位于黑龙江省东北部，乌苏里江中下游，与俄罗斯隔江相望，南部与完达山脉相环抱，北部与三江平原相依托，地处东经  $133^{\circ} 07' 26''$  ~  $134^{\circ} 20' 16''$ ，北纬  $46^{\circ} 30' 44''$  ~  $47^{\circ} 34' 26''$ 。饶河县公路四通八达，境内有饶河-抚远、虎林（头）-饶河、依兰-饶河三条高等级公路穿境而过，并且拥有航道 128 公里。饶河县辖区现有 4 镇 5 乡 79 个行政村。境内有农垦国营农场 5 个，森工林场 11 个。2016 年饶河县域内人口数为 141181 人。



图 1-1 饶河县地理位置图

### 1.1.2 地形地貌

饶河县位于那达岭中生板块俯冲带的北缘，地处完达山东北段。东部、北部为平原区，西部和南部为山地丘陵区。地形比较复杂，由西南向东北倾斜。地貌多样，可分为山地丘陵、台地、平原、江河泡沼及洪泛地4种类型。既有秀丽的山川，又有广袤的平原，多样的地貌，形成了“五山一水二草二分田”的格局。

### 1.1.3 地质

饶河县境内地层比较发育，分布广泛，出露面积5800平方米。本县所处大地构造位置属于西锡霍特地槽褶皱系完达山中生代优地槽褶皱带，由于本区所处特殊的构造位置和沉积环境，区域内沉积了大面积与邻区截然不同的深海相地层，地层主要有古生界、中生界、新生界。

### 1.1.4 土壤与植被

饶河县境内土壤类型多样，分为暗棕壤、白浆土、草甸土、沼泽土、泥炭土、水稻土等6个土类，土类以下分为14个亚类，17个土属，32个土种。全县有蕨类植物、种子植物103科676种。植被分为地带性植被和非地带性植被，地带性植被为针阔混交林；非地带性植被主要包括灌丛、草甸、沼泽和水生植被。

### 1.1.5 气候

饶河县地处北纬 $46^{\circ}30'44''$ — $47^{\circ}34'26''$ 之间，为北温带气候区，属于寒温带大陆性季风气候，在黑龙江省内为第三积温带。气候特点是：四季分明，冬季漫长，降水偏少，气候干燥而严寒；夏季短促，降水集中，气候湿润而温热；春季回暖快，昼夜温差较大，多西南大风；秋季降温急骤，山区常有过早霜冻出现。该地

区平均温度 1.50C，常年主导风向为南偏西，最大风速 24m/s，年平均降水量 579mm，全年日照时数 2445.5 小时，无霜期 127 天。

#### 1.1.6 水文

饶河县境内有乌苏里江和挠力河两大水系，均属于黑龙江水系。乌苏里江为饶河县境内最大的河流，发源于俄罗斯境内，由南向北于伯力附近注入黑龙江，河流全长 719 公里，总流域面积 18.7 万平方公里，乌苏里江南至外七里沁河流入饶河县境内，流经境内长度 128 公里。

### 1.2 社会经济概况

#### 1.2.1 行政区划

饶河县县辖 4 镇 5 乡，包括饶河镇、西丰镇、小佳河镇、五林洞镇、大佳河乡、四排乡、大通河乡、西林子乡、山里乡，另外有农垦国营农场 5 个，森工林场 11 个，2016 年饶河县域内人口数为 141181 人。区域总面积 6765 平方公里。

#### 1.2.2 经济概况

2016 年，饶河县地区生产总值实现 48.5 亿元，固定资产投资完成 9.8 亿元，一般公共预算收入实现 11508 万元，规模以上工业增加值实现 4737 万元，社会消费品零售总额实现 5.1 亿元，城镇居民人均可支配收入实现 21558 元，农村居民人均可支配收入同比增长 12.4%，万元 GDP 综合能耗下降 3.7%，三次产业比重为 69: 9: 22。2016 年，全口径税收 14568 万元，国税 4545 万元，地税 10023 万元，本级留存 6770 万元、上划税收 7798 万元。



## 二、总则

### 2.1 指导思想

全面落实党中央、国务院关于生态文明建设总体部署和习近平总书记系列重要讲话精神，以改善环境质量为核心，以保障生态空间、提升生态质量、改善生态功能为主线，大力推进生态文明建设，强化生态监管，完善制度体系，为全面建成小康社会，建设美丽中国做出更大贡献。认真落实国务院《水污染防治行动计划》、《大气污染防治行动计划》、《土壤污染防治行动计划》的总体要求，科学合理的划定畜禽禁养区范围并制定落实相应的法律法规、管控机制，将对突出以饮用水水源保护区、自然保护区、风景名胜区、城镇居民区等重点保护区域的环境监管；对全区环境优美、生态文明建设目标的全面实现；对促进畜牧业生产与生态环境的全面协调发展具有重要的现实意义和深远影响。

饶河县以保障生态环境安全、控制农业面源污染、优化畜禽养殖生产布局为目的，以统筹考虑保护环境与促进畜牧业发展为原则，在与县域总体规划、土地利用规划、主体功能区规划、生态功能区规划以及产业发展空间规划相协调的前提下，将饮用水水源保护区、自然保护区、风景名胜区、城镇居民区、文化教育科研等区域作为重点，合理划定禁养区，加强环境监管，落实畜禽养殖污染防治工作要求。

### 2.2 划定原则

#### 2.2.1 统筹兼顾、协调统一的原则

畜禽养殖禁养区划定是生态环境保护与畜禽养殖业持续发展的基础工作，应与城市总体规划、生态建设规划及环境规划相协

调。统筹兼顾畜禽业养殖业发展与禽业养殖业污染治理的相关要求，促进畜禽养殖业的可持续发展，同时有效推进畜禽养殖污染防治的相关工作。

#### 2.2.2 科学合理、持续可行的原则

畜禽养殖禁养区的划定是以依法保护生态环境，维护群众合法权益为基础划定的，其范围是以各类区域的相关批复和有关法规为依据依法界定的。保持生态环境保护与农业经济结构调整协调相一致，监管能力与生态文明建设目标相适应，按照可持续性原则，做到合理划定、科学保护、严格监管，切实起到改善生态环境质量的作用。

#### 2.2.3 严格防疫、重点保护的原则

畜禽养殖禁养区划定，要根据畜禽养殖不同种类对自然环境和条件的差异要求，结合区域河流水系、地形地貌及土壤类型特征，综合考量水环境和土壤环境综合承载力，按照《中华人民共和国环境保护法》和《动物防疫条件审查办法》，突出重点、抓住关键，处理好主次矛盾关系，强化畜禽防疫监督、严格执法、规范防疫秩序，保障畜牧业健康稳定发展，确保生态环境的真正改善。

#### 2.2.4 强制执行、动态管理的原则

畜禽养殖禁养区划定后，必须实行严格保护，制定和执行严格的环境准入制度与管控措施。禁养区划定后，原则上5年以内不作调整，确需调整，参照禁养区划定程序办理。

### 2.3 工作目标

1. 完成辖区内畜禽禁养区划定方案并向社会公布；
2. 将畜禽禁养区划定方案报黑龙江省环境保护厅、黑龙江省

畜牧兽医局备案；制定畜禽养殖（小区）关闭或搬迁工作计划；

3. 2017 年底前全面完成依法关闭或搬迁辖区内禁养区内畜禽养殖场（小区）。

#### 2.4 划定依据

##### 2.4.1 法律法规

1. 《中华人民共和国环境保护法》（2014 年修订）；
2. 《中华人民共和国畜牧法》（2005.12.29）；
3. 《中华人民共和国水污染防治法》（2008.6.1）；
4. 《中华人民共和国固体废物污染防治法》（2016 年 11 月修订）；
5. 《中华人民共和国动物防疫法》（2015.4.24）；
6. 《畜禽规模养殖污染防治条例》（国务院令第 643 号）；
7. 《中华人民共和国自然保护区条例》（国务院令第 588 号）；
8. 《风景名胜区条例》（国务院令第 474 号）；
9. 《国务院关于印发水污染防治行动计划的通知》（国发〔2015〕17 号）；
10. 《国务院关于印发大气污染防治行动计划的通知》（国发〔2013〕37 号）；
11. 《国务院关于印发土壤污染防治行动计划的通知》（国发〔2016〕31 号）；
12. 《饮用水水源保护区污染防治管理规定》（2010.12.22 修正版）；
13. 《动物防疫条件审查办法》（农业部令第 7 号）。

##### 2.4.2 执行标准

1. 《地表水环境质量标准》（GB3838-2002）；
2. 《地下水质量标准》（GB/T14848-93）；
3. 《农田灌溉水质标准》（GB5084-2005）；
4. 《畜禽养殖污染物排放标准》（GB18596-2001）。

##### 2.4.3 技术规范

1. 《饮用水水源保护区划定技术规范》（HJ/T 338-2007）；
2. 《畜禽养殖业污染防治技术规范》（HJ/T81-2001）；

3. 《畜禽养殖业污染治理工程技术规范》（HJ497-2009）；
4. 《畜禽场场区设计技术规范》（NY/T 682-2003）；
5. 《畜禽场环境质量及卫生控制规范》（NY/T1167-2006）；
6. 《畜禽粪便无害化处理技术规范》（NY/T1168-2006）；
7. 《国家基本比例尺地图编绘规范》（GB/T 12343）；
8. 环保部、农业部《关于印发畜禽养殖禁养区划定技术指南的通知》（环办水体[2016]99号）；
9. 《集中式饮用水水源地规范化建设环境保护技术要求》（HJ773-2015）。

#### 2.4.4 地方文件

1. 《黑龙江省水污染防治工作方案》（黑政发〔2016〕3号）；
2. 《黑龙江省自然保护区管理办法》（黑龙江省人民政府令第3号）；
3. 《黑龙江省人民政府办公厅关于印发黑龙江省畜禽养殖场（小区）备案程序管理办法的通知》（黑政办发〔2010〕13号）；
4. 《黑龙江省畜禽禁养区划定技术指南》（黑环函〔2016〕67号）。

#### 2.5 划定程序

1. 饶河县县政府组织县环保局、县畜牧局等相关部门对饶河县的畜禽禁养区进行划定，同时建立禁养区划定技术组；
2. 禁养区划定技术组根据畜禽禁养区划定技术指南制定划定计划、收集相关资料、进行现场踏勘、收集准备图件；
3. 由县环保局、县畜牧局共同拟定《饶河县畜禽禁养区划定方案》（讨论稿）；
4. 县政府牵头，组织相关委办局及各乡镇对《饶河县畜禽禁养区划定方案》（讨论稿）进行评议、修改；
5. 编制《饶河县畜禽禁养区划定方案》（送审稿）；
6. 由上级主管单位组织相关专家对《饶河县畜禽禁养区划定方案》（送审稿）进行技术评审；
7. 按专家提出的意见进行修改后，完成《饶河县畜禽禁养区划定方案》（报批稿）；

8. 饶河县人民政府批准后，报上级人民政府备案，同时向社会公布。  
具体工作流程见图 2-1。

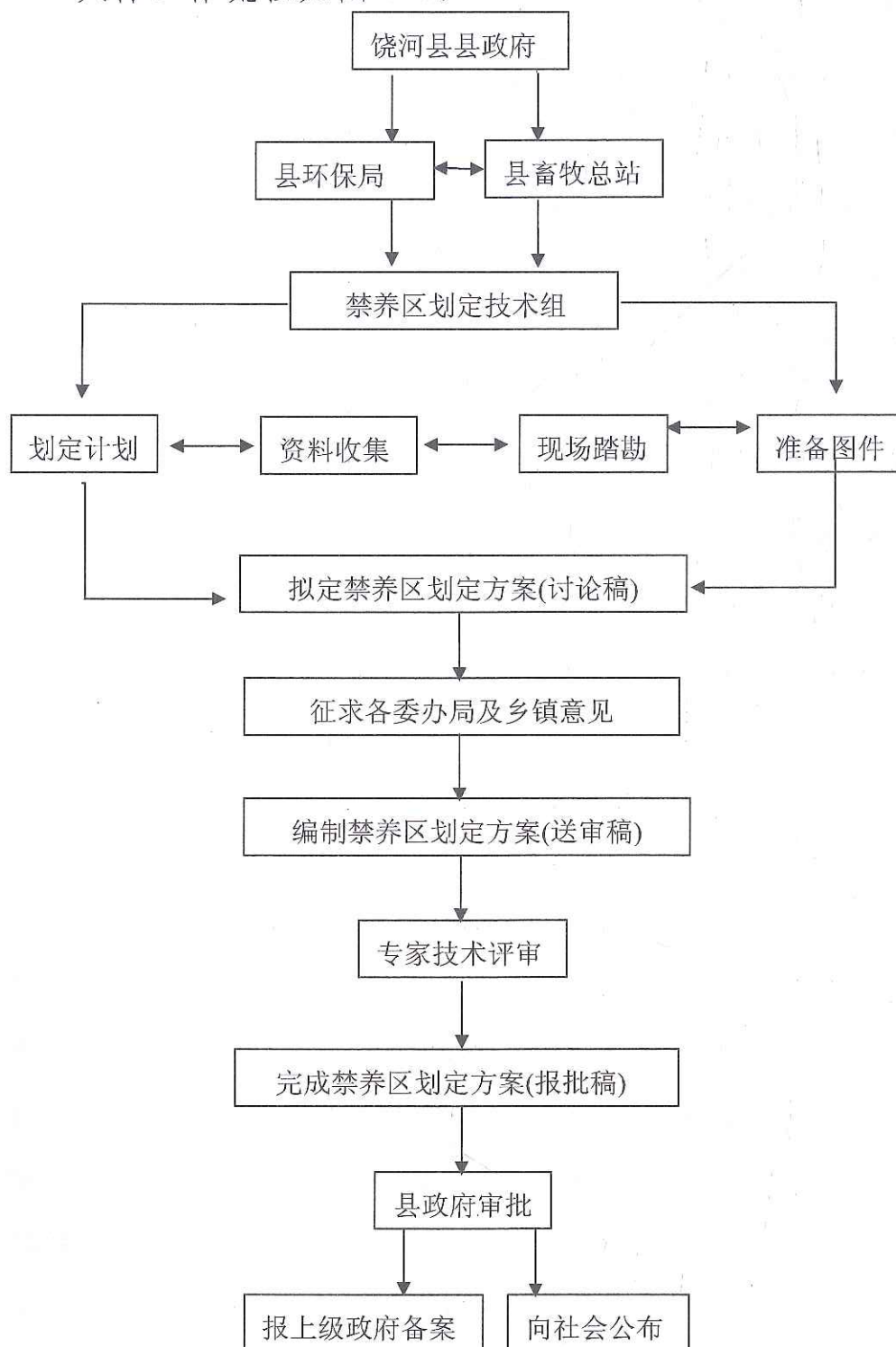


图 2-1 畜禽养殖禁养区划定工作流程图

## 2.6 术语和定义

### 1. 畜禽

包括猪、牛、鸡等主要畜禽，其他品种动物由各地依据其规模养殖的环境影响确定。

### 2. 畜禽养殖场、养殖小区

指达到省级人民政府确定的养殖规模标准的畜禽集中饲养场所。

### 3. 禁养区

指县级以上地方人民政府依法划定的禁止建设养殖场或禁止建设有污染物排放的养殖场的区域。

## 三、基本要求

生猪（出栏） $\geq 500$ 头；奶牛（存栏） $\geq 100$ 头；肉牛（出栏） $\geq 100$ 头；蛋鸡（存栏） $\geq 10000$ 羽；肉鸡（出栏） $\geq 50000$ 羽。其他畜禽种类标准由各地根据所辖区行业实际情况和环境管理要求提出意见，报省畜牧、环保部门确定。

### 1. 规模化畜禽养殖场标准

以优化畜禽养殖产业布局、控制农业面源污染、保障生态环境安全为目的，以统筹兼顾、科学可行、依法合规、以人为本为基本原则，根据《全国主体功能区划》，综合考虑各区域主体功能定位及生态功能重要性，以饮用水水源保护区、自然保护区的核心区和缓冲区、风景名胜区、城镇居民区及文化教育科学研究区等区域为重点，兼顾江河源头区、重要河流岸带、重要湖库周边等对水环境影响较大的区域，科学合理划定禁养区范围，切实加强环境监管，促进环境保护和畜牧业协调发展。

饶河县禁养区划定工作领导小组在县政府的领导下，和技术

咨询单位积极配合，进行了现场勘查和资料收集，并且结合饶河县实际情况的基础上，拟定了《黑龙江省饶河县畜禽养殖禁养区划定方案》，完成了辖区内畜禽养殖禁养区划定方案后公示，并将划定方案报双鸭山市环境保护局、双鸭山市畜牧兽医局备案，逐步制定出适合当地情况和便于实施的畜禽养殖场（小区）关闭或搬迁方案；2017 年底前，完成依法关闭或搬迁畜禽养殖场（小区）工作，确保饶河县生态环境能够得以改善。

#### 四、畜禽禁养区划定范围及划定方法

畜禽禁养区范围的划定，将以饮用水水源保护区、自然保护区、风景名胜区、城镇居民区、文化教育科学研究区和工业区等区域为重点，合理划定禁养范围。

由于行政管辖权不同，为确保畜禽禁养区划定方案能够顺利实施，本方案划定范围仅针对饶河县政府具有行政管辖权的区域，县域内的农垦国营农场、森工林场不在本次划定范围内。

##### 1. 饮用水水源保护区

边界确定方法和原则：包括饮用水水源一级保护区和二级保护区的陆域范围。已经完成饮用水水源保护区划分的，按照现有陆域边界范围执行；未完成饮用水水源保护区划分的，参照《饮用水水源保护区划分技术规范》（HJ/T 338-2007）中各类型饮用水水源保护区划分方法确定。其中，饮用水水源保护一级保护区内禁止建设养殖场。饮用水水源二级保护区禁止建设有污染物排放的养殖场。

本次划定范围包含了饶河县第二水源，饶河县西林子乡、四排乡、小佳河镇、大佳河乡、西丰镇、山里乡 6 个乡镇集中式饮

用水水源，共 7 处饮用水水源地，均完成了水源地保护区技术划分报告，其禁养区按照划分报告中各类饮用水水源保护区范围执行。

## 2. 自然保护区

边界确定方法和原则：包括国家级和地方级自然保护区的核心区和缓冲区，按照各级人民政府公布的自然保护区范围执行。自然保护区核心区和缓冲区范围内，禁止建设养殖场。

饶河县境内共有自然保护区 2 处，为东北黑蜂国家级自然保护区和大佳河省级自然保护区。2 处自然保护区核心区和缓冲区均划定为禁养区。

## 3. 风景名胜区

边界确定方法和原则：包括国家级和省级风景名胜区，以国务院及省级人民政府批准公布的名单为准，范围按照其规划确定的范围执行。其中，风景名胜区的核心景区禁止建设养殖场；其他区域禁止建设有污染物排放的养殖场。

饶河县内没有省级以上省级风景名胜区，本方案没有进行风景名胜区的禁养区划定。

## 4. 城镇居民区

边界确定方法和原则：《黑龙江省畜禽禁养区划定技术指南》中定义“城镇居民区指常住人口在 1000 人以上城镇建成区、工矿区、开发区、农场林场的场部驻地等区域”，根据此定义及相关要求，本方案城镇居民区禁养区只划到饶河镇区域。饶河镇边界确定为禁养区边界。

## 5. 文化教育科学研究区

边界确定方法和原则：按照政府确定并公布的文化教育科学

研究边界确定禁养区边界。

本次划定方案中，饶河镇有各类学校 8 所，每所学校其按照国土部门颁发的宗地图范围划定为禁养区。

#### 6. 依照法律法规应当划定的区域

其他法律、法规、行政规章规定禁止畜禽养殖的区域以及确需纳入禁养区范围内进行特殊保护的区域，根据城乡发展规划和区域污染总量控制要求和政策规定，科学、可行的划定边界范围。

根据保护目的和需要，饶河县工业示范基地应纳入禁养区管理范围。饶河县工业示范基地规划边界确定为禁养区边界。

### 五、畜禽养殖的现状

#### 5.1 养殖种类及数量

截止 2016 年末，全县肉牛存栏 6958 头，出栏 1940 头；生猪存栏 17864 头，出栏 16667 头；山绵羊存栏 21470 只，出栏 8680 只；家禽存栏 12.7 万只，出栏 10.7 万只；狐存栏 7662 只，出栏 5603 只；貉存栏 2805 只，出栏 2422 只。野猪存栏 4321 头，出栏 500 头；鹿存栏 760 只。

#### 5.2 养殖方式

饶河县畜禽养殖方式为规模化养殖和分散养殖。

#### 5.3 粪污处置情况

在畜禽养殖过程中，粪污清理方式以干清粪为主，粪污处理的方式以堆肥发酵还田模式为主。

### 六、畜禽禁养区划定结果

#### 6.1 饮用水水源保护区禁养区

饶河县境内饶河第二水源地，饶河县西林子乡、四排乡、小

佳河镇、大佳河乡、西丰镇、山里乡 6 个乡镇集中式饮用水水源，共 7 处饮用水水源地，均为地下水水源。饶河县第二水源为饶河镇供水，西林子乡、四排乡、小佳河镇、大佳河乡、西丰镇、山里乡 6 个乡镇集中式饮用水水源为其乡镇居民供水。

### 1. 饶河第二饮用水水源地

饶河县第二饮用水水源地位于饶河镇南规划区外，供饶河镇居民用水，供水水源为地下水，已完成水源地保护区划分报告，现有深井 4 眼，三用一备，井深 70m。一级保护区范围：一级保护区半径采用经验法确定的半径，定为 200m。由于饶河镇二水源不是单一井眼，而是井群。按照《饮用水源地保护区划分技术规范》（HJ/T338- 2007）规定：集中式供水水源地，井群内井间距大于一级保护区半径 2 倍时，可以分别对每一眼井进行一级保护区的划分；井群内井间距小于等于一级保护区半径 2 倍时，则以外围井的外接多边形为边界，向外径向距离为一级保护区半径的多边形区域划分在一起作为一个井群来划分保护区的范围。饶河镇二水源地任意 2 眼井之间的最大距离为 707 米，大于一级保护区的半径的 2 倍 400 米，因此应分别对饶河镇二水源 4 眼井进行一级保护区的划分。一级保护区面积为 502654 平方米。二级保护区范围：以外围井的外接多边形为边界，向外径向距离 2000 为半径所圈定的范围为二级保护区范围。二级保护区面积为 26556000 平方米。

水源保护区污染防治措施主要有隔离防护、设立保护区公告牌，加强管理。

### 2. 西林子乡饮用水源地

西林子乡饮用水源地位于乌苏里江一级阶地，其饮用水源共 1 眼取水井，利用的是一级阶地孔隙潜水和花岗岩风化裂隙水。按照《饮用水源地保护区划分技术规范》（HJ/T338-2007）对其设置一、二级保护区。由于该水源地孔隙潜水含水层岩性为砾石，保护区半径实际应用值不得小于含水层介质对应范围的下限值，故一级保护区半径为 200 米，二级保护区半径为 2000 米。该水源地一级保护区为以水源井为中心，200 米半径的圆所围成的区域，一级保护区范围为 125664 平方米。二级保护区为以水源井为中心，2000 米半径的圆所围成的区域，其中南侧以小南河为界，二级保护区范围为 8684915 平方米。

西林子乡饮用水源保护区无规模化养殖场，水源地主要受分散式畜禽养殖、农村生活污水、农田径流三类非点源污染，水源地配套建有井房、供水泵及配套管网系统，并设有专人管理，供水方式为定时供水，现供水工程质量较好，供水正常。

### 3. 四排乡饮用水源地

四排乡饮用水源地位于乌苏里低漫滩，其饮用水源共 2 眼取水井，一用一备。利用的是砂砾石层孔隙潜水和花岗岩风化裂隙水。由于该水源地 1#和备用水源井井间距为 319 米，小于一级保护区半径的二倍，故以 1#和备用水源井为中心，200 米为半径的圆的外切多边形所围区域形成一级保护区，东侧以乌苏里江江岸为边界，一级保护区面积为 220056 平方米。二级保护区为以 1#和备用水源井为中心，2000 米为半径的圆的外切多边形所围区域，其中东侧以乌苏里江江岸为界，二级保护区面积为 8406714 平方米。

四排乡饮用水源保护区无规模化养殖场，水源地主要受分散式畜禽养殖、农村生活污水、农田径流三类非点源污染，水源地配套建有井房、供水泵及配套管网系统，并设有专人管理，供水方式为定时供水，现供水工程质量较好，供水正常。

#### 4. 小佳河镇饮用水源地

小佳河镇饮用水源地位于低平原，其饮用水源共 2 眼取水井，一用一备。利用的是低平原孔隙微承压水，岩性为砾石。该水源地 1#和备用水源井井间距为 19 米，故以 1#和备用水源井为中心，200 米为半径的圆的外切多边形所围区域形成一级保护区，一级保护区面积为 167600 平方米。二级保护区为以 1#和备用水源井为中心，2000 米为半径的圆的外切多边形所围区域，其中西侧不超过小佳河，二级保护区面积为 10955600 平方米。

四排乡饮用水源保护区无规模化养殖场，水源地主要受分散式畜禽养殖、农村生活污水、农田径流三类非点源污染，水源地配套建有井房、供水泵及配套管网系统，并设有专人管理，供水方式为定时供水，现供水工程质量较好，供水正常。

#### 5. 大佳河乡饮用水源地

大佳河乡饮用水源地位于山前台地，其饮用水源共 2 眼取水井，一用一备。利用的是基层裂隙水，上层为下层更新统孔隙承压水，被 18 米厚的亚黏土所覆盖，按照《饮用水源地保护区划分技术规范》（HJ/T338-2007）要求，取细砂对应的一级保护区半径的下限值，即 30 米为一级保护区半径。该水源地 1#和备用水源井井间距为 11 米，故以 1#和备用水源井为中心，30 米为半径的圆的外切多边形所围区域形成一级保护区，一级保护区面积

为 4260 平方米。由于饮用水源地周围没有矿区、油田等企业，该承压水源地不设二级保护区。

大佳河乡饮用水源保护区无规模化养殖场，水源地主要受分散式畜禽养殖、农村生活污水、农田径流三类非点源污染，水源地配套建有井房、供水泵及配套管网系统，并设有专人管理，供水方式为定时供水，现供水工程质量较好，供水正常。

#### 6. 西丰镇饮用水源地

西丰镇饮用水源地位于山前台地，其饮用水源共 1 眼取水井。利用的是下更新统中粗砂孔隙承压水和基岩裂隙水，水源类型为承压水，不设二级保护区。该水源地一级保护区为以 1# 取水井为圆心，30m 为半径的圆形区域，一级保护区面积为 2827 平方米。

西丰镇饮用水源保护区无规模化养殖场，水源地主要受分散式畜禽养殖、农村生活污水、农田径流三类非点源污染，水源地配套建有井房、供水泵及配套管网系统，并设有专人管理，供水方式为定时供水，现供水工程质量较好，供水正常。

#### 7. 山里乡饮用水源地

山里乡饮用水源地位于丘陵，其饮用水源共 2 眼取水井。利用的是基岩裂隙水，水源类型为承压水，不设二级保护区。该水源地 1# 和备用水源井井间距为 28 米，故以 1# 和备用水源井为中心，30 米为半径的圆的外切多边形所围区域形成一级保护区，一级保护区面积为 5280 平方米。

山里乡饮用水源保护区无规模化养殖场，水源地主要受分散式畜禽养殖、农村生活污水、农田径流三类非点源污染，水源地配套建有井房、供水泵及配套管网系统，并设有专人管理，供水方式为定时供水，现供水工程质量较好，供水正常。

黑龙江省饶河县畜禽养殖禁养区划定方案

表 6-1 饮用水水源保护区禁养区统计表

| 序号 | 水源名称      | 水源井编号 | 取水井坐标       |            | 水源类型 | 一级保护区半径 (m) | 二级保护区半径 (m) | 禁养区面积 (m <sup>2</sup> ) |
|----|-----------|-------|-------------|------------|------|-------------|-------------|-------------------------|
|    |           |       | 经度          | 纬度         |      |             |             |                         |
| 1  | 饶河第二饮用水源地 | 1#    | 133.997297  | 46.777500  | 孔隙潜水 | 200         | 2000        | 27058654                |
|    |           | 2#    | 133.996381  | 46.773294  |      |             |             |                         |
|    |           | 3#    | 133.991469  | 46.778108  |      |             |             |                         |
|    |           | 4#    | 133.989747  | 46.774156  |      |             |             |                         |
| 2  | 西林子乡饮用水源地 | 1#    | 134.004253  | 46.922428  | 孔隙潜水 | 200         | 2000        | 8810579                 |
| 3  | 四排乡饮用水源地  | 1#    | 133.558430  | 47.1819466 | 孔隙潜水 | 200         | 2000        | 8626770                 |
|    |           | 备用    | 133.558411  | 47.1818522 |      |             |             |                         |
| 4  | 小佳河镇饮用水源地 | 1#    | 133.739080  | 47.2137080 | 孔隙潜水 | 200         | 2000        | 11123200                |
|    |           | 备用    | 133.739023  | 47.2138729 |      |             |             |                         |
| 5  | 大佳河乡饮用水源地 | 1#    | 133.558431  | 47.1819455 | 承压水  | 30          | —           | 4260                    |
|    |           | 备用    | 133.558412  | 47.1818522 |      |             |             |                         |
| 6  | 西丰镇饮用水源地  | 1#    | 133.297678  | 47.072825  | 承压水  | 30          | —           | 2827                    |
| 7  | 山里乡饮用水源地  | 1#    | 133.412344  | 47.121922  | 承压水  | 30          | —           | 5280                    |
|    |           | 备用    | 133.4120568 | 47.122082  |      |             |             |                         |
|    | 合计        |       |             |            |      |             |             | 55631570                |

## 6.2 自然保护区禁养区

本次划定方案有省级以上自然保护区 2 处，为东北黑蜂国家级自然保护区及大佳河省级自然保护区。

东北黑蜂国家级自然保护区始建于 1980 年，1997 年晋升国家级，是我国建立较早的国家级自然保护区之一。东北黑蜂国家级自然保护区位于我国东北边陲，东以乌苏里江航道中心线为界，与俄罗斯隔江相望，西至富锦市辖区内的大兴农场场部，西南至宝清县辖区内的八五三农场一分厂，西北至同江辖区内的洪河农场场部，南至虎林市辖区内东方红林业局的独木河林场，北至抚远县辖区内的二道河农场场部。主要保护对象为东北黑蜂及其生境，椴树、毛水苏等天然蜜粉源植物以及其它珍惜濒危动植物。

大佳河省级自然保护区始建于 2000 年 2 月，同年 6 月晋升为市级自然保护区，2004 年被省政府批准为省级自然保护区。大佳河省级自然保护区位于黑龙江省饶河县境内，北临挠力河，东靠乌苏里江，地处挠力河与乌苏里江交汇处。因其生态环境和地理位置不同，将保护区分为两个部分，即北部湿地沼泽区和南部山地森林区。主要保护对象为森林动物及水生生物及其生境共同形成的森林、湿地和水域生态系统。

东北黑蜂国家级自然保护区及大佳河省级自然保护区禁养区为其核心区和缓冲区，禁养区面积分别为 2704.50 平方公里、437.68 平方公里，自然保护区禁养区总面积 3142.18 平方公里。基本情况详见表 6-2。

表 6-2 自然保护区禁养区基本情况表

| 保护区名称        | 所在区域      | 主要保护对象                              | 级别  | 禁养区面积 (km <sup>2</sup> ) | 禁养区边界拐点编号及坐标 |            |           |
|--------------|-----------|-------------------------------------|-----|--------------------------|--------------|------------|-----------|
|              |           |                                     |     |                          | 编号           | 经度         | 纬度        |
| 东北黑峰国家级自然保护区 | 黑龙江省饶河县境内 | 东北黑蜂及其生境, 椴树、毛水苏等天然蜜粉源植物以及其它珍惜濒危动植物 | 国家级 | 2704.50                  | 1            | 133.263889 | 46.851389 |
|              |           |                                     |     |                          | 2            | 133.327778 | 46.851667 |
|              |           |                                     |     |                          | 3            | 133.430000 | 47.118611 |
|              |           |                                     |     |                          | 4            | 133.323333 | 47.053333 |
|              |           |                                     |     |                          | 5            | 133.236389 | 46.983889 |
|              |           |                                     |     |                          | 6            | 133.188333 | 46.875833 |
|              |           |                                     |     |                          | 7            | 133.341111 | 46.852222 |
|              |           |                                     |     |                          | 8            | 133.438056 | 46.876389 |
|              |           |                                     |     |                          | 9            | 133.651667 | 46.782778 |
|              |           |                                     |     |                          | 10           | 133.808056 | 46.800833 |
|              |           |                                     |     |                          | 11           | 133.753889 | 46.901944 |
|              |           |                                     |     |                          | 12           | 133.887222 | 46.829167 |
|              |           |                                     |     |                          | 13           | 133.909167 | 46.996111 |
|              |           |                                     |     |                          | 14           | 133.925556 | 47.102222 |
|              |           |                                     |     |                          | 15           | 133.818611 | 47.169167 |
|              |           |                                     |     |                          | 16           | 133.229167 | 46.853889 |
|              |           |                                     |     |                          | 17           | 133.248889 | 46.812222 |

## 黑龙江省饶河县畜禽养殖禁养区划定方案

|                  |               |   |       |         |    |            |           |
|------------------|---------------|---|-------|---------|----|------------|-----------|
| 东北黑蜂国家<br>级自然保护区 | 黑龙江省饶河<br>县境内 | 东北黑蜂及其生<br>境, 椴树、毛水<br>苏等天然蜜粉源<br>植物以及其它珍<br>惜濒危动植物 | 国 家 级 | 2704.50 | 18 | 133.325833 | 46.748611 |
|                  |               |   |       |         | 19 | 133.371111 | 46.744167 |
|                  |               |   |       |         | 20 | 133.396389 | 46.733889 |
|                  |               |   |       |         | 21 | 133.423333 | 46.714167 |
|                  |               |   |       |         | 22 | 133.432778 | 46.671944 |
|                  |               |   |       |         | 23 | 133.495000 | 46.622500 |
|                  |               |   |       |         | 24 | 133.494722 | 46.515000 |
|                  |               |   |       |         | 25 | 133.606389 | 46.560556 |
|                  |               |   |       |         | 26 | 133.699722 | 46.531667 |
|                  |               |   |       |         | 27 | 133.724722 | 46.516944 |
|                  |               |   |       |         | 28 | 133.787778 | 46.534722 |
|                  |               |   |       |         | 29 | 133.875833 | 46.537500 |
|                  |               |   |       |         | 30 | 133.933333 | 46.609167 |
|                  |               |   |       |         | 31 | 133.897778 | 46.667778 |
|                  |               |   |       |         | 32 | 133.921389 | 46.733880 |
|                  |               |   |       |         | 33 | 133.920000 | 46.791111 |
|                  |               |   |       |         | 34 | 133.833056 | 46.791944 |
|                  |               |   |       |         | 35 | 133.761944 | 46.777778 |
|                  |               |   |       |         | 36 | 133.603611 | 46.812222 |
|                  |               |   |       |         | 37 | 133.438889 | 46.867222 |

黑龙江省饶河县畜禽养殖禁养区划定方案

|            |           |                                |    |            |           |  |
|------------|-----------|--------------------------------|----|------------|-----------|--|
| 大佳河省级自然保护区 | 黑龙江省饶河县境内 | 森林动物及水生生物及其生境共同形成的森林、湿地和水域生态系统 | 省级 | 437.68     |           |  |
| 1          |           |                                |    | 133.251517 | 46.975433 |  |
| 2          |           |                                |    | 133.273889 | 46.981658 |  |
| 3          |           |                                |    | 133.337681 | 47.202417 |  |
| 4          |           |                                |    | 133.816250 | 47.241686 |  |
| 5          |           |                                |    | 133.892042 | 47.240714 |  |
| 6          |           |                                |    | 133.993836 | 47.222033 |  |
| 7          |           |                                |    | 133.991203 | 47.264522 |  |
| 8          |           |                                |    | 133.528944 | 47.225828 |  |
| 9          |           |                                |    | 133.288164 | 47.215878 |  |
| 10         |           |                                |    | 133.196386 | 47.034683 |  |
| 11         |           |                                |    | 133.269875 | 47.132174 |  |
| 12         |           |                                |    | 133.587680 | 47.197128 |  |
| 1          |           |                                |    | 133.906667 | 46.600933 |  |
| 2          |           |                                |    | 133.864336 | 46.513953 |  |
| 3          |           |                                |    | 133.805083 | 46.525928 |  |
| 4          |           |                                |    | 133.852383 | 46.616736 |  |
| 5          |           |                                |    | 133.901914 | 46.656819 |  |
| 6          |           |                                |    | 133.898947 | 46.684108 |  |
| 7          |           |                                |    | 133.897675 | 46.732897 |  |
| 8          |           |                                |    | 133.991099 | 46.735670 |  |

### 6.3 风景名胜区禁养区

饶河县无省级以上风景名胜区。

### 6.4 城镇居民禁养区

饶河县政府驻地为饶河镇，饶河镇城镇居民区范围是以饶河县饶河镇总体规划（2014-2030年）的中心城区用地布局规划图为依据，东起乌苏里江，西至规划铁路，南起南湖公园（含口岸园区），北至规划污水处理厂。城镇规划面积为10157700平方米。详见表6-3。

表 6-3 饶河镇城镇居民区禁养区统计表

| 名称           | 禁养区边界拐点编号及坐标 |             |             | 禁养区面积<br>(m <sup>2</sup> ) |
|--------------|--------------|-------------|-------------|----------------------------|
|              | 编号           | 经度          | 纬度          |                            |
| 饶河镇<br>城镇居民区 | 1            | 133.9778302 | 46.80698696 | 10157700                   |
|              | 2            | 133.9765318 | 46.81900678 |                            |
|              | 3            | 133.9963495 | 46.81452316 |                            |
|              | 4            | 134.002751  | 46.81509653 |                            |
|              | 5            | 134.0016568 | 46.81766166 |                            |
|              | 6            | 134.0019787 | 46.81771333 |                            |
|              | 7            | 134.0022931 | 46.81668046 |                            |
|              | 8            | 134.002445  | 46.81663817 |                            |
|              | 9            | 134.0035891 | 46.81675989 |                            |
|              | 10           | 134.0033367 | 46.81797445 |                            |
|              | 11           | 134.003635  | 46.8179491  |                            |
|              | 12           | 134.0038592 | 46.81786958 |                            |
|              | 13           | 134.0041212 | 46.81763606 |                            |
|              | 14           | 134.0047534 | 46.81654873 |                            |
|              | 15           | 134.0059124 | 46.81350932 |                            |
|              | 16           | 134.0062053 | 46.8129367  |                            |
|              | 17           | 134.0068499 | 46.81220844 |                            |
|              | 18           | 134.0101449 | 46.80934024 |                            |
|              | 19           | 134.014179  | 46.80545999 |                            |
| 饶河镇          | 20           | 134.01455   | 46.80525808 | 10157700                   |

黑龙江省饶河县畜禽养殖禁养区划定方案

|    |             |             |
|----|-------------|-------------|
| 21 | 134.0152073 | 46.80514194 |
| 22 | 134.0216174 | 46.80085437 |
| 23 | 134.0243231 | 46.79823004 |
| 24 | 134.024374  | 46.79541389 |
| 25 | 134.0262032 | 46.79197283 |
| 26 | 134.0182835 | 46.78434177 |
| 27 | 134.0123231 | 46.78429048 |
| 28 | 133.9961783 | 46.78398603 |
| 29 | 133.9958516 | 46.78585751 |
| 30 | 133.9933495 | 46.78578497 |
| 31 | 133.9931402 | 46.78681873 |
| 32 | 133.9891114 | 46.78689514 |
| 33 | 133.9894687 | 46.78972236 |
| 34 | 133.9863629 | 46.78938995 |
| 35 | 133.984008  | 46.79311602 |
| 36 | 133.9837894 | 46.7941187  |
| 37 | 133.9797872 | 46.79372646 |
| 38 | 133.9753742 | 46.79817465 |
| 39 | 133.9882952 | 46.79801022 |
| 40 | 133.9877509 | 46.80007539 |
| 41 | 133.9762899 | 46.7994788  |
| 42 | 133.9757034 | 46.80490812 |
| 43 | 133.9803139 | 46.80496399 |
| 44 | 133.9847099 | 46.80482833 |
| 45 | 133.9844406 | 46.80732469 |

6.5 文化教育科学研究禁养区

饶河县城镇区域内的学校共 8 所，为饶河县第一小学、饶河县第二中学、饶河县第三小学、饶河县第二小学、饶河县职教中学、饶河县第一中学、饶河县高级中学、饶河县实验幼儿园。每所学校其按照国土部门颁发的宗地图范围划定为禁养区。由于其划定面积与城镇居民禁养区重叠，故不再做统计。详见表 6-4。

表 6-4 饶河县学校禁养区统计表

| 序号 | 学校名称     | 坐标          |             | 禁养区面积<br>(m <sup>2</sup> ) |
|----|----------|-------------|-------------|----------------------------|
|    |          | 经度          | 纬度          |                            |
| 1  | 饶河县第一小学  | 134.0068111 | 46.80250000 | 与城镇居民<br>重叠, 不再<br>做统计     |
| 2  | 饶河县第二中学  | 134.0027778 | 46.79972222 |                            |
| 3  | 饶河县第三小学  | 134.0038889 | 46.79972222 |                            |
| 4  | 饶河县第二小学  | 134.0044444 | 46.79305556 |                            |
| 5  | 饶河县职教中心  | 134.0050000 | 46.79055556 |                            |
| 6  | 饶河县第一中学  | 134.0077778 | 46.79055556 |                            |
| 7  | 饶河县高级中学  | 133.9916667 | 46.78888889 |                            |
| 8  | 饶河县实验幼儿园 | 134.0091667 | 46.80172500 |                            |

### 6.6 依照法律法规应当划定的区域

饶河县其他依照法律法规应当划定的区域包括饶河县工业示范基地。该基地位于饶河镇, 禁养区面积即为规划面积 1696700 平方米, 包括东北黑蜂对俄加工贸易产业园区、对俄绿色产业出口加工园区。其中, 东北黑蜂对俄加工贸易产业园区位于饶河县城南侧, 东临乌苏里江, 南至饶河县对俄口岸, 西至口岸路, 占地面积 241000 平方米; 对俄绿色产业出口加工园区位于饶河县城北侧, 东临规划三路, 南临双农街, 西临规划一路, 北靠北环街, 占地 1455700 平方米。详见表 6-5。

表 6-5 饶河县工业示范基地禁养区面积统计表

| 名称                  | 禁养区边界拐点编号及坐标 |           |           | 禁养区面积<br>(m <sup>2</sup> ) |
|---------------------|--------------|-----------|-----------|----------------------------|
|                     | 编号           | 经度        | 纬度        |                            |
| 东北黑蜂<br>对俄加工<br>产业园 | 1            | 134.00704 | 46.731839 | 241000                     |
|                     | 2            | 134.01425 | 46.730972 |                            |
|                     | 3            | 134.01290 | 46.733504 |                            |
|                     | 4            | 134.01089 | 46.733900 |                            |
|                     | 5            | 134.01104 | 46.735869 |                            |

黑龙江省饶河县畜禽养殖禁养区划定方案

|             |   |           |           |         |
|-------------|---|-----------|-----------|---------|
|             | 6 | 134.01106 | 46.738647 |         |
|             | 7 | 134.00889 | 46.738896 |         |
|             | 8 | 134.00702 | 46.731809 |         |
| 对俄绿色<br>产业园 | 1 | 133.97498 | 46.819080 | 1455700 |
|             | 2 | 133.99375 | 46.814563 |         |
|             | 3 | 133.99478 | 46.810744 |         |
|             | 4 | 133.99743 | 46.809855 |         |
|             | 5 | 133.99504 | 46.807896 |         |
|             | 6 | 133.98149 | 46.808200 |         |
|             | 7 | 133.98029 | 46.811756 |         |
|             | 8 | 133.97122 | 46.811811 |         |
|             | 9 | 133.97362 | 46.818967 |         |
| 合计          |   |           |           | 1696700 |

6.7 划定结果

1. 禁养区类型与面积

饶河县禁养区包括饮用水水源保护区、自然保护区、城镇居民区、文教科研区及其它依照法律法规需要划定的区域面积统计详见表 6-6。

表 6-6 饶河县禁养区类型与面积统计表 单位：(km<sup>2</sup>)

| 饮用水水源保护区禁养区 | 自然保护区禁养区 | 城镇居民文教区禁养区 | 其它禁养区 | 重叠区  | 合计      |
|-------------|----------|------------|-------|------|---------|
| 55.63       | 3142.18  | 10.16      | 1.70  | 9.36 | 3200.31 |

2. 禁养区类型与比例

3. 全县禁养区划定总面积，及占全县总面积的百分百统计详见表 6-7。

表 6-7 饶河县禁养区面积与占比统计表

| 全县总面积 (km <sup>2</sup> ) | 全县陆域面积 (km <sup>2</sup> ) | 禁养区面积 (km <sup>2</sup> ) | 禁养区   |        |
|--------------------------|---------------------------|--------------------------|-------|--------|
|                          |                           |                          | 占总面积% | 占陆域面积% |
| 6598                     | 6252.83                   | 3200.31                  | 48.50 | 51.18  |

## 七、畜禽禁养区范围内养殖单元调查

畜禽养殖区划定后，对划入禁养区的区域进行了严格的走访调查，调查结果表明，禁养区内存在规模化养殖场 6 处，其中生猪养殖场 5 处，禽类养殖场 1 处。详见表 7-1。

表 7-1 饶河县禁养区内规模化养殖场

| 序号 | 场名及法人        | 坐标                          | 品种         | 出栏量   | 联系电话        | 地址             |
|----|--------------|-----------------------------|------------|-------|-------------|----------------|
| 1  | 贾福山          | N 46.789928<br>E 133.983339 | 长白、<br>大白猪 | 1054  | 13895861135 | 饶河<br>镇饶<br>河村 |
| 2  | 九牧养猪合作社(姜继敏) | N 46.789550<br>E 133.983303 | 长白、<br>大白猪 | 1155  | 13946600744 |                |
| 3  | 房金玲          | N 46.790750<br>E 133.983028 | 长白、<br>大白猪 | 1578  | 13803697277 |                |
| 4  | 王刚           | N 46.791594<br>E 133.985486 | 长白、<br>大白猪 | 926   | 18714489705 |                |
| 5  | 胡国占          | N 46.789775<br>E 133.983139 | 长白、<br>大白猪 | 658   | 13258543968 |                |
| 6  | 商子荣          | N 46.789497<br>E 133.978817 | 海兰褐<br>蛋鸡  | 10000 | 13555039828 |                |

## 八、禁养区管控措施

为确保禁养区划分能够有效实施，禁养区内将实行严格的日常管控措施。

### 1. 法律依据

禁养区划定方案一旦经县政府批准公布，就具有地方行政法规的法律效力，各部门审批、规划畜禽养殖项目时，将以划定方案为依据，严格执行。

### 2. 控制管理

(1) 县政府设立专门机构，采取定期巡查和不定期抽查的方式监督各乡镇禁养区的管理工作。

(2) 各乡镇负责常态式的监督管理工作，主管乡镇长牵头，由畜站和环保专员负责。

(3) 对于禁养区内违法建设的项目依法进行取缔，超过养殖规模的责令限期整改，期限内不按规定执行的，将按相应的处罚规定进行处罚，坚决打击各种养殖污染环境的行为。

### 3. 完善地理信息库

畜牧局、环保局应与国土局协调将禁养区的地理信息归入其数据库统一管理，以方便随时调阅，为日后的规划、环评等工作提供技术支持。


### 4. 宣传教育

各级政府建立公众监督制度、政府信息公开制度和企业信息披露制度，集中全社会力量加强禁养区监督管理工作。

各乡镇人民政府及有关部门要充分利用广播、电视、报刊、网络等新闻媒体向全社会广泛开展多层次、多形式的宣传，特别是要大力加强面向农村的宣传，普及禁养区划分工作对生态系统及生活区域环境的好处，对支持搬迁的畜禽养殖场给予新闻宣传，加大媒体宣传、报道、曝光的力度，营造良好的舆论氛围；对不按划分方案要求修建畜禽养殖场，治污措施不到位、造成严重水质污染以及被强制拆除的畜禽养殖场给予新闻公开曝光。让群众理解支持禁养区划分工作，并积极主动参与。

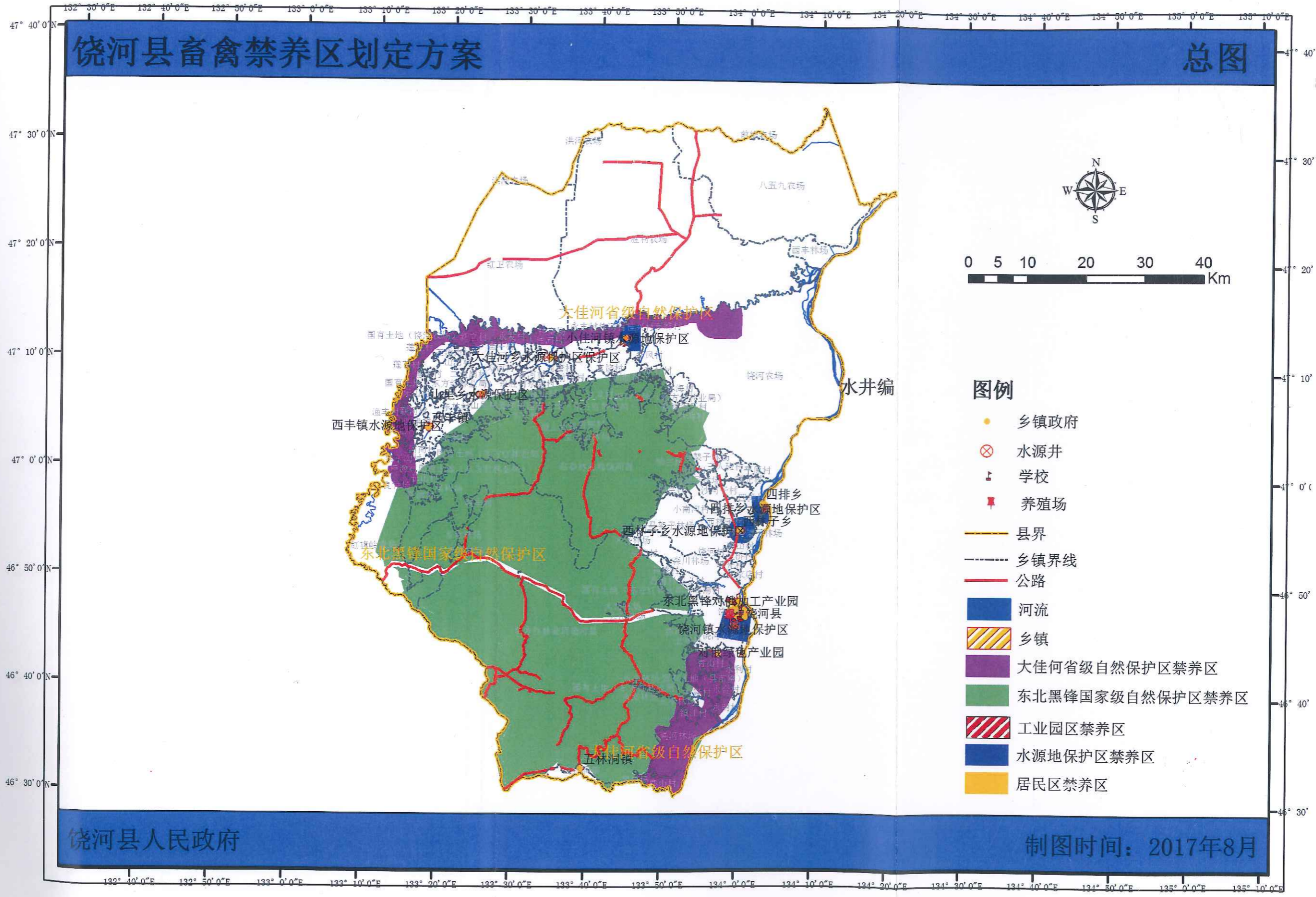
### 5. 违规处罚

根据《畜禽规模养殖污染防治条例》中规定：在禁止养殖区域内建设畜禽养殖场的，由县级以上地方人民政府环境保护主管部门责令停止违法行为；拒不停止违法行为的，处3万元以上10万元以下的罚款，并报县级以上人民政府责令拆除或者关闭。在饮用水水源保护区建设畜禽养殖场的，由县级以上地方人民政府环境保护主管部门责令停止违法行为，处10万元以上50万元以下的罚款，并报经有批准权的人民政府批准，责令拆除或者关闭。



# 饶河县畜禽禁养区划定方案

# 总图



### 图例

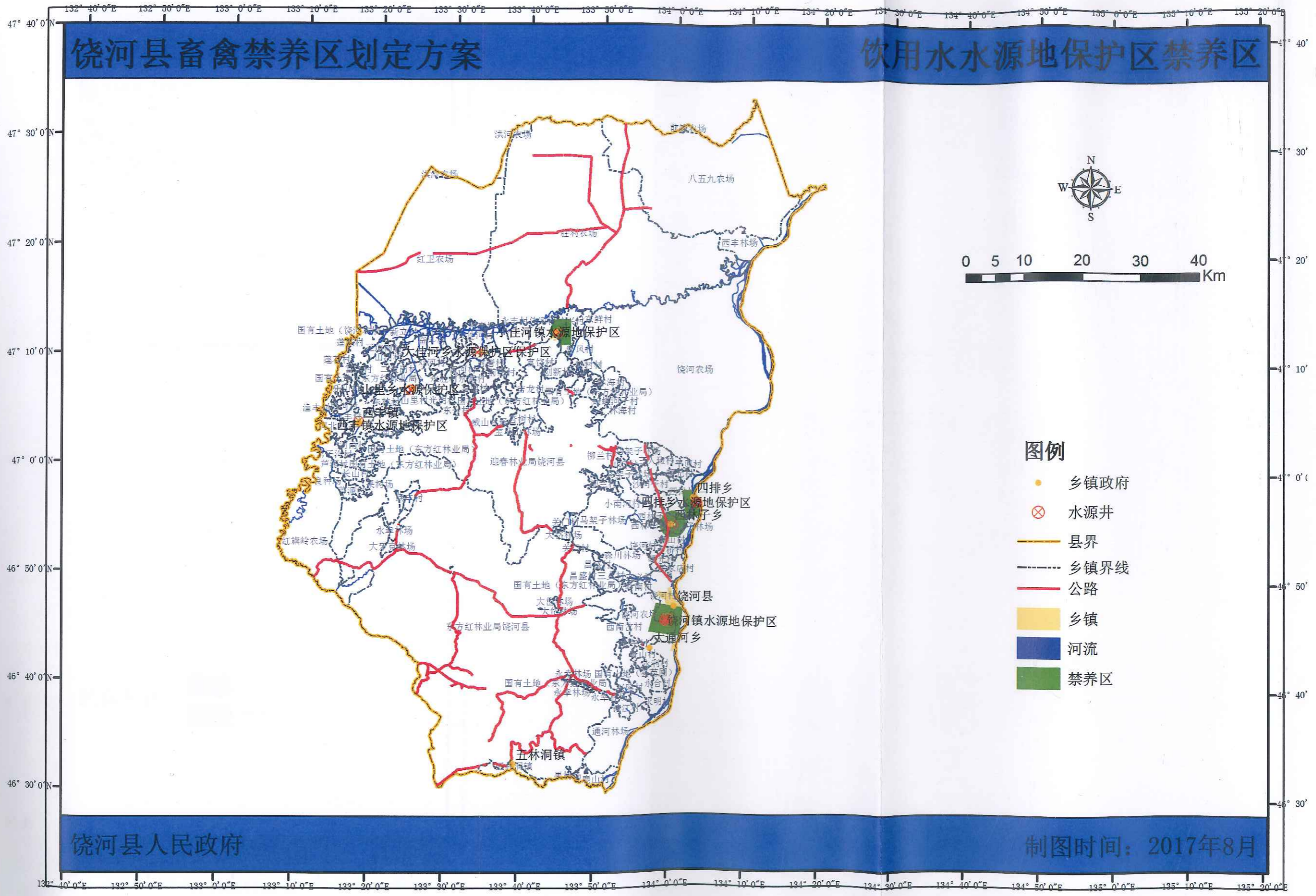
- 乡镇政府
- ⊗ 水源井
- ⌚ 学校
- 养殖场
- 县界
- - - 乡镇界线
- 公路
- 河流
- ▨ 乡镇
- 大佳河省级自然保护区禁养区
- 东北黑蜂国家级自然保护区禁养区
- ▨ 工业园区禁养区
- 水源地保护区禁养区
- 居民区禁养区

饶河县人民政府

制图时间：2017年8月

# 饶河县畜禽禁养区划定方案

# 饮用水水源地保护区禁养区

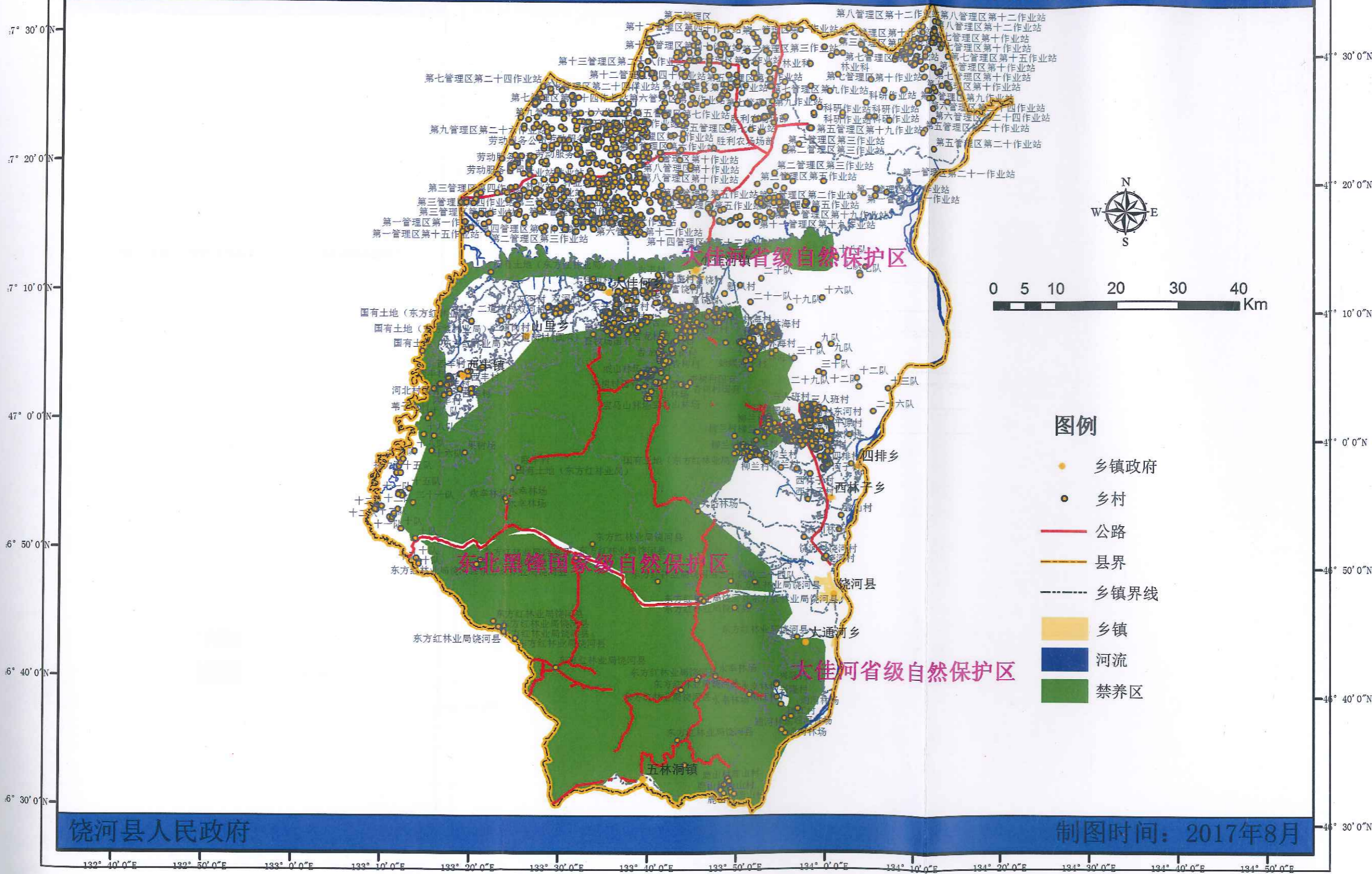


饶河县人民政府

制图时间：2017年8月

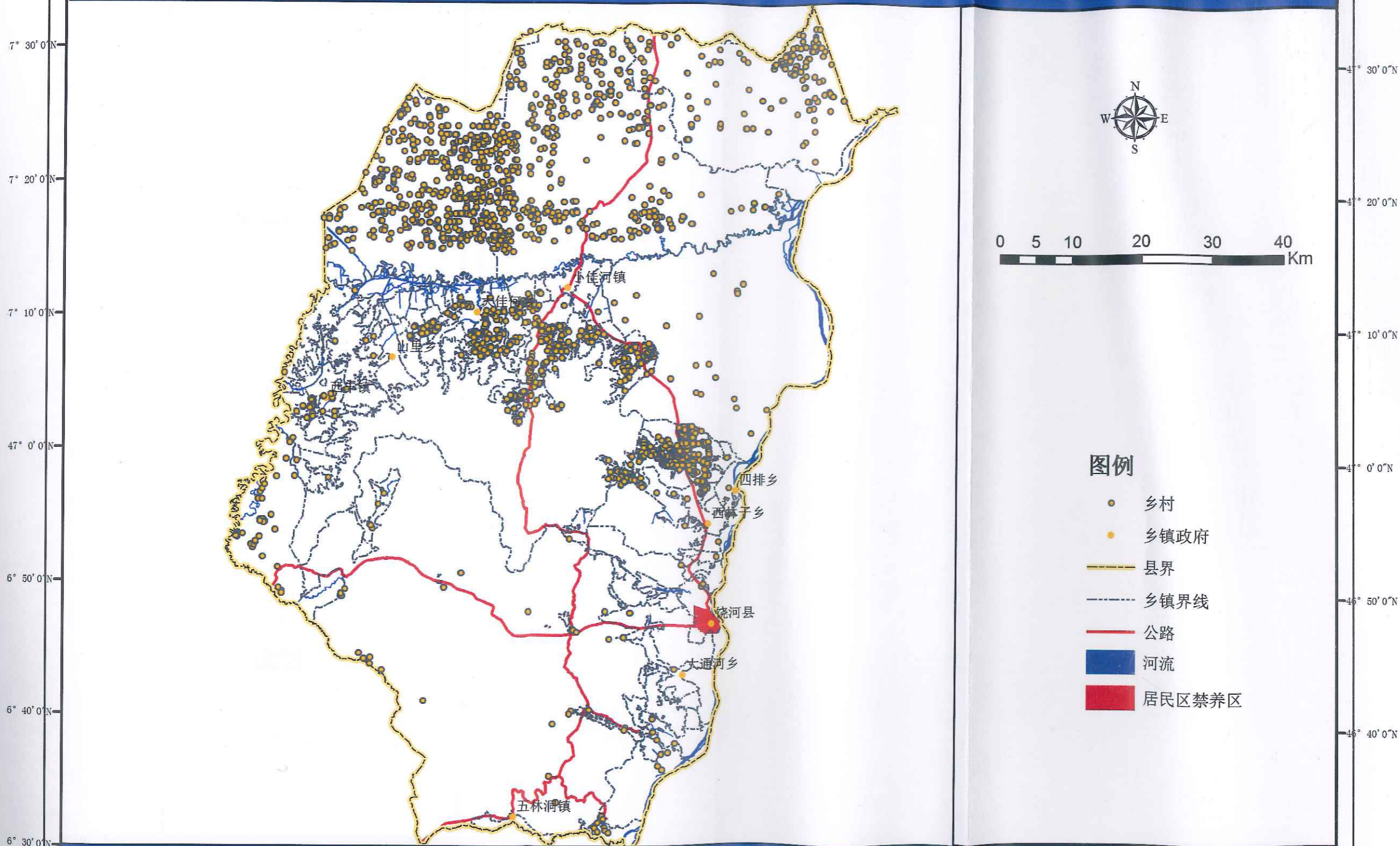
# 饶河县畜禽禁养区划定方案

# 自然保护区禁养区图



# 饶河县畜禽禁养区划定方案

# 饶河镇居民禁养区图

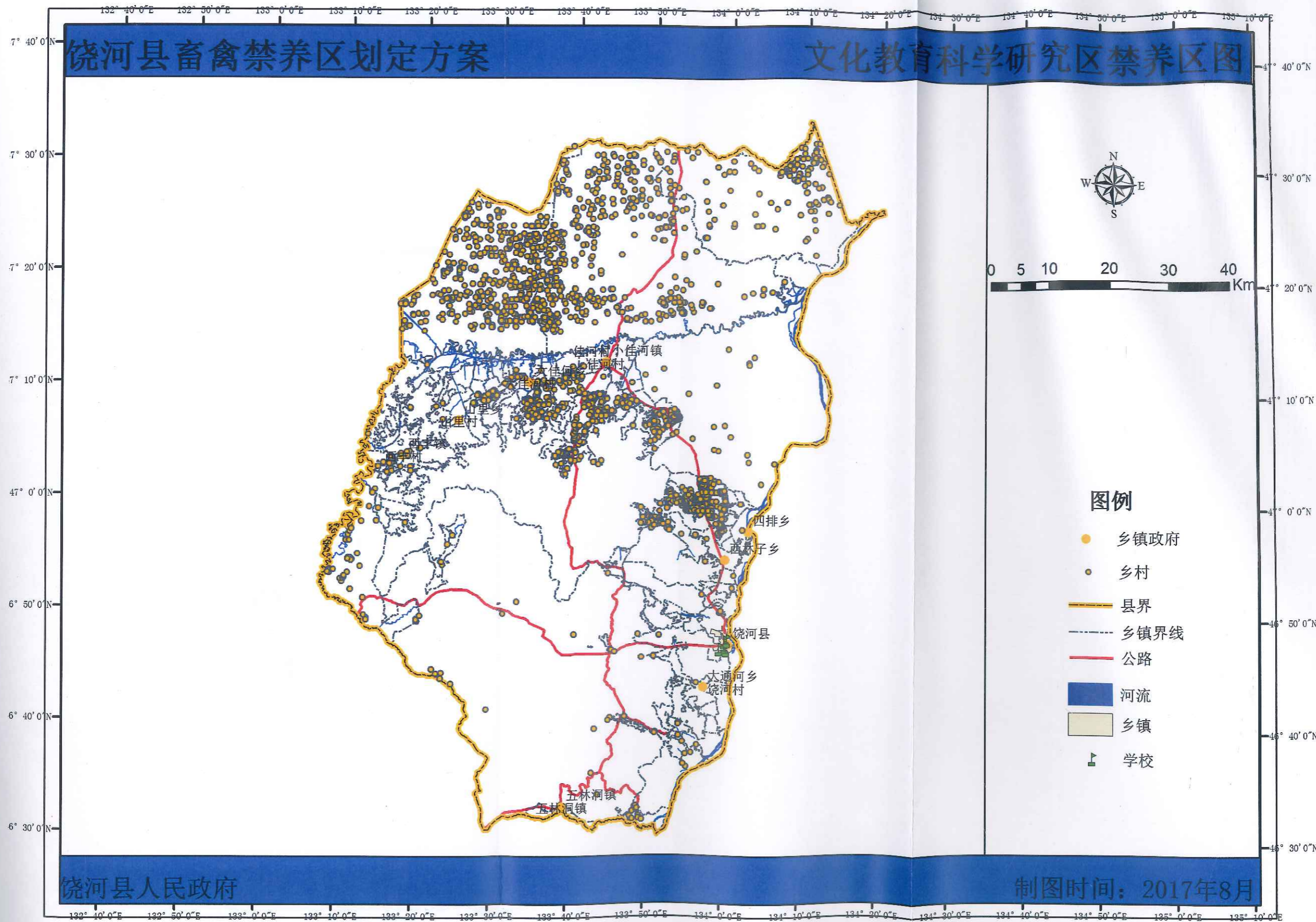


饶河县人民政府

制图时间: 2017年8月

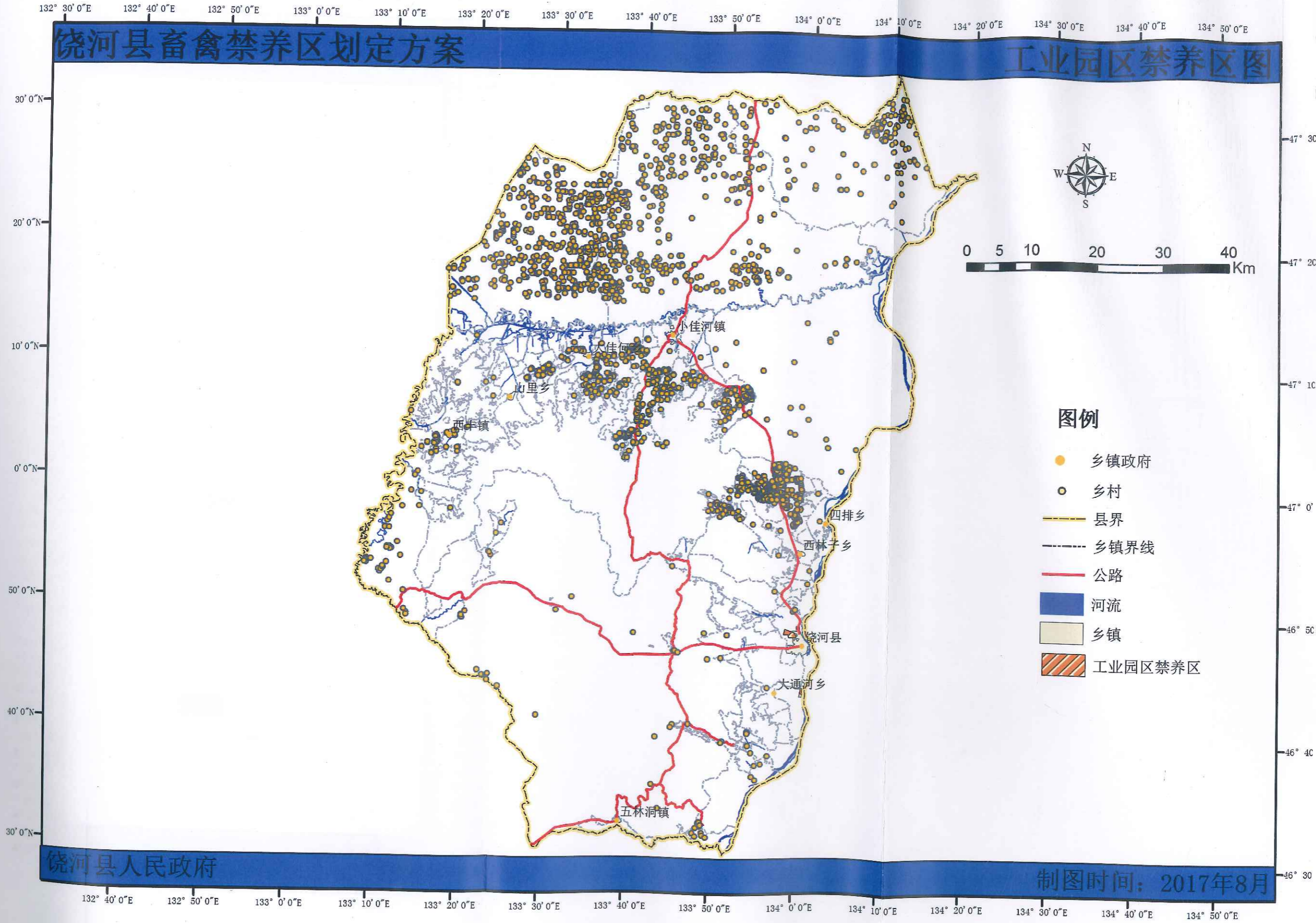
# 饶河县畜禽禁养区划定方案

# 文化教育科学研究区禁养区图



# 饶河县畜禽禁养区划定方案

# 工业园区禁养区图

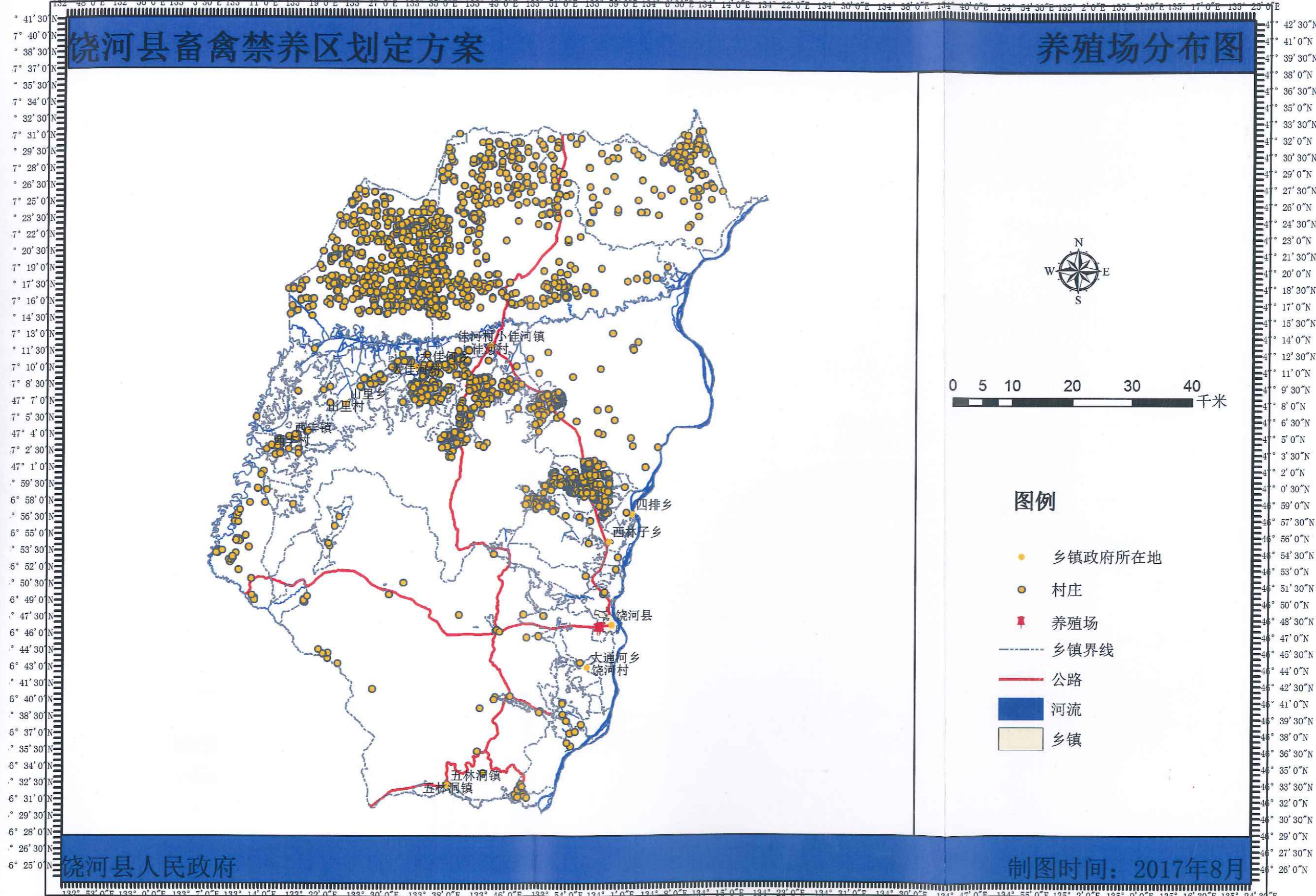


饶河县人民政府

制图时间: 2017年8月

# 饶河县畜禽禁养区划定方案

# 养殖场分布图

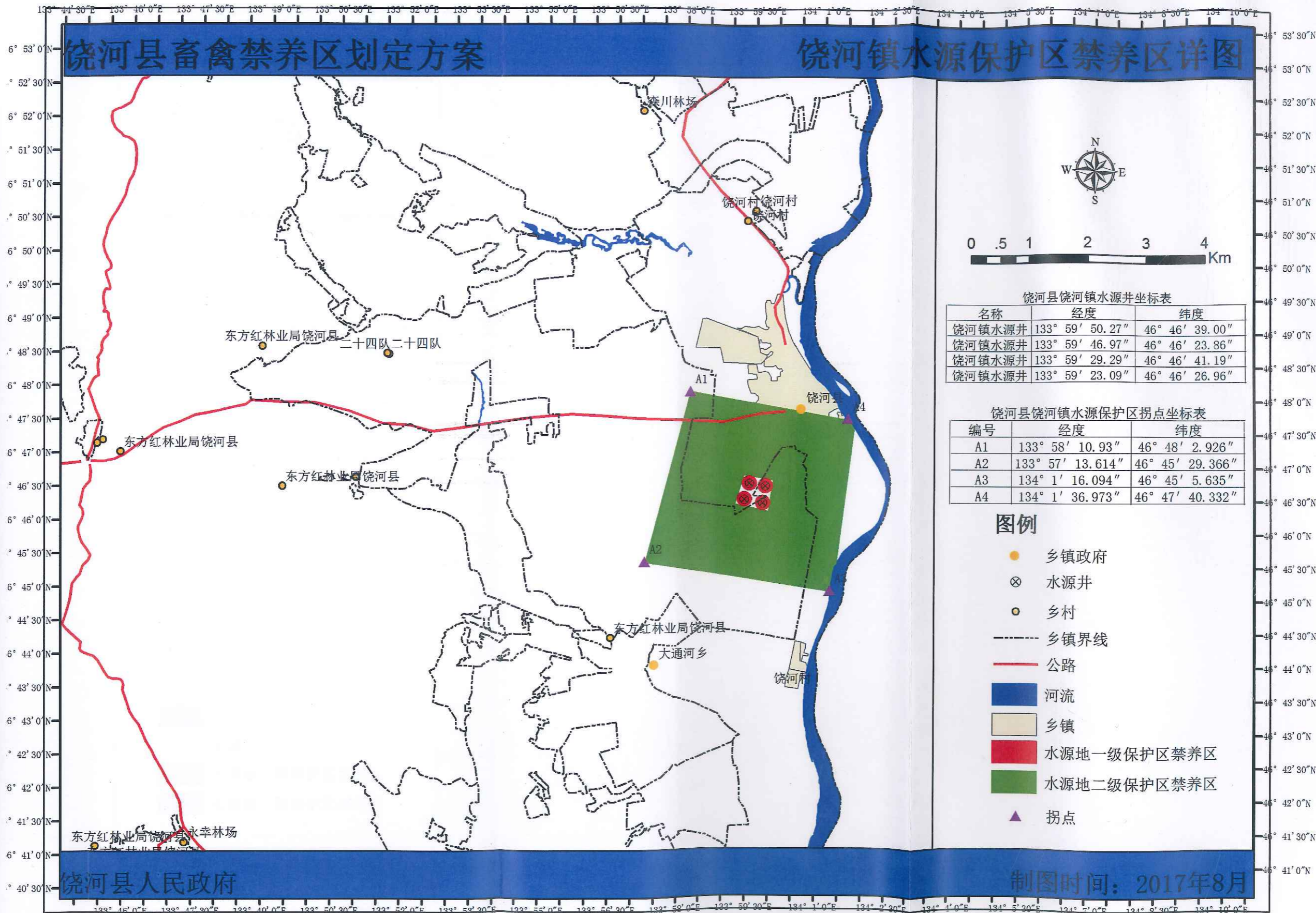


饶河县人民政府

制图时间：2017年8月

# 饶河县畜禽禁养区划定方案

# 饶河镇水源保护区禁养区详图



饶河县饶河镇水源井坐标表

| 名称     | 经度              | 纬度             |
|--------|-----------------|----------------|
| 饶河镇水源井 | 133° 59' 50.27" | 46° 46' 39.00" |
| 饶河镇水源井 | 133° 59' 46.97" | 46° 46' 23.86" |
| 饶河镇水源井 | 133° 59' 29.29" | 46° 46' 41.19" |
| 饶河镇水源井 | 133° 59' 23.09" | 46° 46' 26.96" |

饶河县饶河镇水源保护区拐点坐标表

| 编号 | 经度               | 纬度              |
|----|------------------|-----------------|
| A1 | 133° 58' 10.93"  | 46° 48' 2.926"  |
| A2 | 133° 57' 13.614" | 46° 45' 29.366" |
| A3 | 134° 1' 16.094"  | 46° 45' 5.635"  |
| A4 | 134° 1' 36.973"  | 46° 47' 40.332" |

### 图例

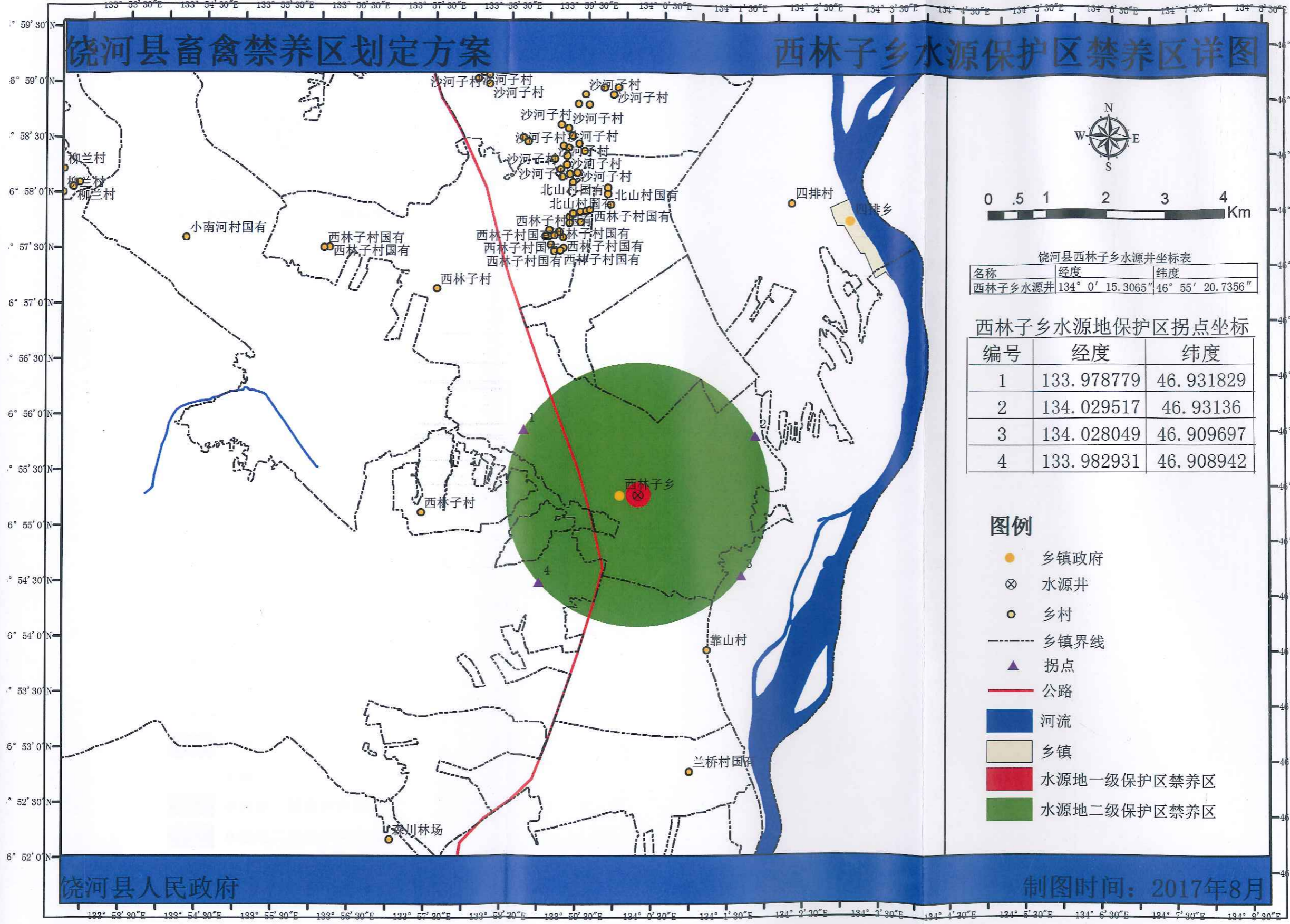
- 乡镇政府
- ⊗ 水源井
- 乡村
- 乡镇界线
- 公路
- 河流
- 乡镇
- 水源保护区一级保护区禁养区
- 水源保护区二级保护区禁养区
- ▲ 拐点

饶河县人民政府

制图时间：2017年8月

# 饶河县畜禽禁养区划定方案

# 西林子乡水源保护区禁养区详图



饶河县西林子乡水源井坐标表

| 名称      | 经度               | 纬度               |
|---------|------------------|------------------|
| 西林子乡水源井 | 134° 0' 15.3065" | 46° 55' 20.7356" |

西林子乡水源地保护区拐点坐标

| 编号 | 经度         | 纬度        |
|----|------------|-----------|
| 1  | 133.978779 | 46.931829 |
| 2  | 134.029517 | 46.93136  |
| 3  | 134.028049 | 46.909697 |
| 4  | 133.982931 | 46.908942 |

### 图例

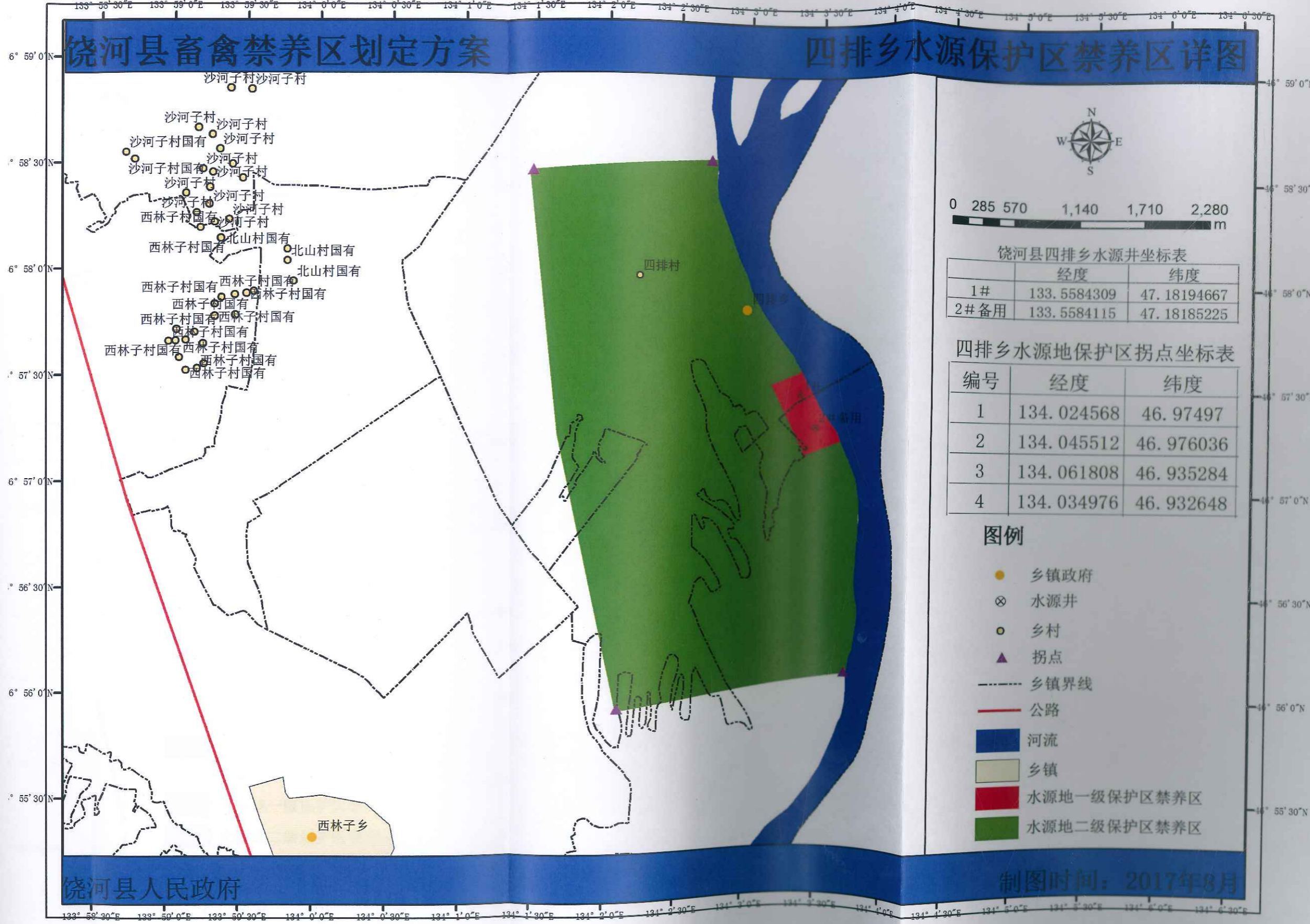
- 乡镇政府
- ⊗ 水源井
- 乡村
- 乡镇界线
- ▲ 拐点
- 公路
- 河流
- 乡镇
- 水源地一级保护区禁养区
- 水源地二级保护区禁养区

饶河县人民政府

制图时间：2017年8月

# 饶河县畜禽禁养区划定方案

# 四排乡水源保护区禁养区详图



饶河县四排乡水源井坐标表

| 井号   | 经度          | 纬度          |
|------|-------------|-------------|
| 1#   | 133.5584309 | 47.18194667 |
| 2#备用 | 133.5584115 | 47.18185225 |

四排乡水源地保护区拐点坐标表

| 编号 | 经度         | 纬度        |
|----|------------|-----------|
| 1  | 134.024568 | 46.97497  |
| 2  | 134.045512 | 46.976036 |
| 3  | 134.061808 | 46.935284 |
| 4  | 134.034976 | 46.932648 |

### 图例

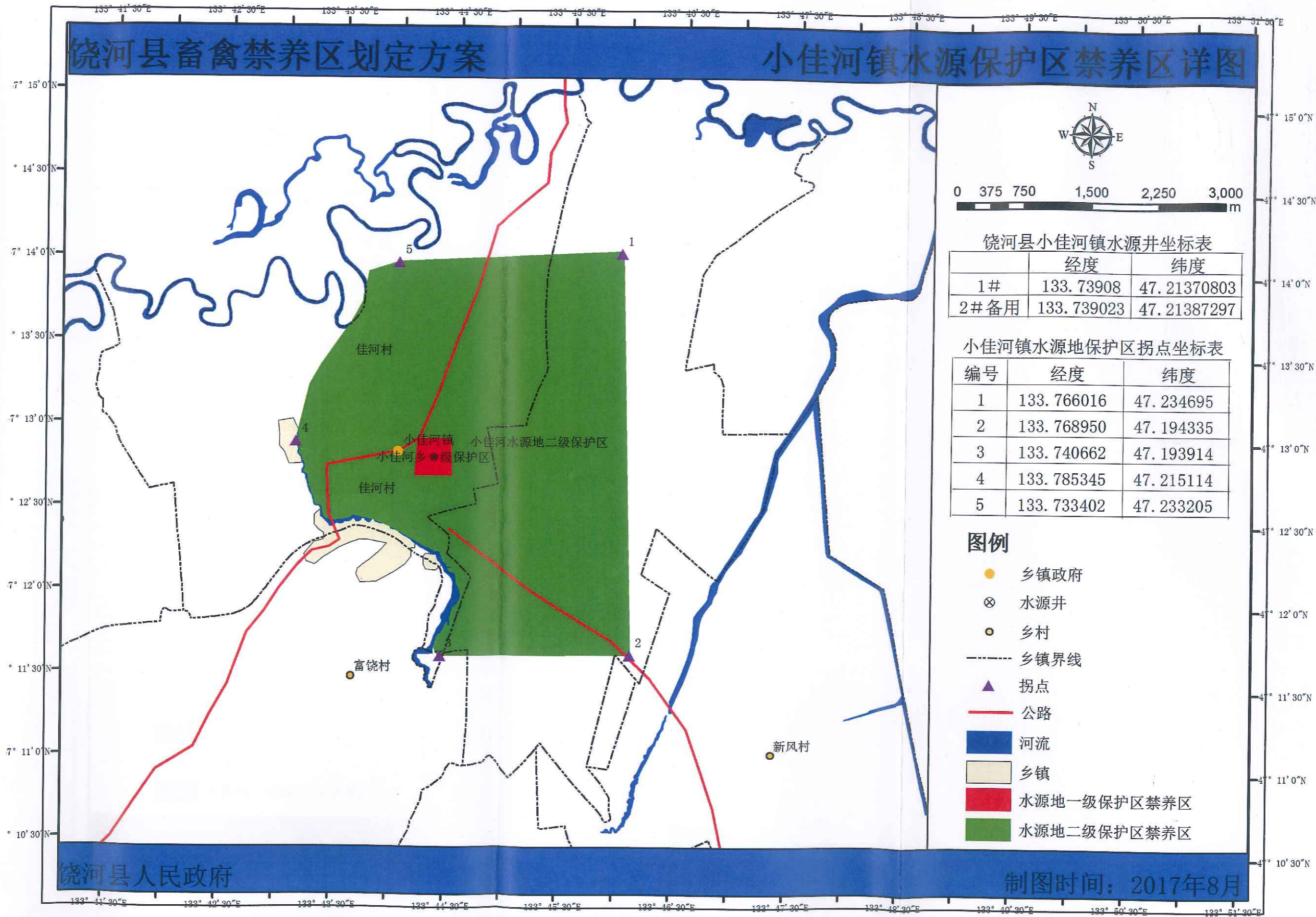
- 乡镇政府
- ⊗ 水源井
- 乡村
- ▲ 拐点
- 乡镇界线
- 公路
- 河流
- 乡镇
- 水源地一级保护区禁养区
- 水源地二级保护区禁养区

饶河县人民政府

制图时间：2017年8月

# 饶河县畜禽禁养区划定方案

# 小佳河镇水源保护区禁养区详图



饶河县小佳河镇水源井坐标表

| 井号   | 经度         | 纬度          |
|------|------------|-------------|
| 1#   | 133.73908  | 47.21370803 |
| 2#备用 | 133.739023 | 47.21387297 |

小佳河镇水源地保护区拐点坐标表

| 编号 | 经度         | 纬度        |
|----|------------|-----------|
| 1  | 133.766016 | 47.234695 |
| 2  | 133.768950 | 47.194335 |
| 3  | 133.740662 | 47.193914 |
| 4  | 133.785345 | 47.215114 |
| 5  | 133.733402 | 47.233205 |

### 图例

- 乡镇政府
- ⊗ 水源井
- 乡村
- 乡镇界线
- ▲ 拐点
- 公路
- 河流
- 乡镇
- 水源地一级保护区禁养区
- 水源地二级保护区禁养区

饶河县人民政府

制图时间: 2017年8月

# 饶河县畜禽禁养区划定方案

# 大佳河乡水源保护区禁养区详图

7° 11' 0" N



饶河县大佳河乡水源井坐标表

|       | 经度         | 纬度          |
|-------|------------|-------------|
| 1#    | 133.558431 | 47.18194667 |
| 2# 备用 | 133.558412 | 47.18185225 |

大佳河乡水源地保护区拐点坐标

| 编号 | 经度          | 纬度        |
|----|-------------|-----------|
| 1  | 133.558182  | 47.182119 |
| 2  | 133.5587569 | 47.182196 |
| 3  | 133.558874  | 47.181596 |
| 4  | 133.558011  | 47.181619 |

## 图例

- 乡镇政府
- ⊗ 水源井
- 乡村
- ▲ 拐点
- 乡镇界线
- 公路
- 河流
- 乡镇
- 水源地一级保护区禁养区

饶河县人民政府

制图时间：2017年8月

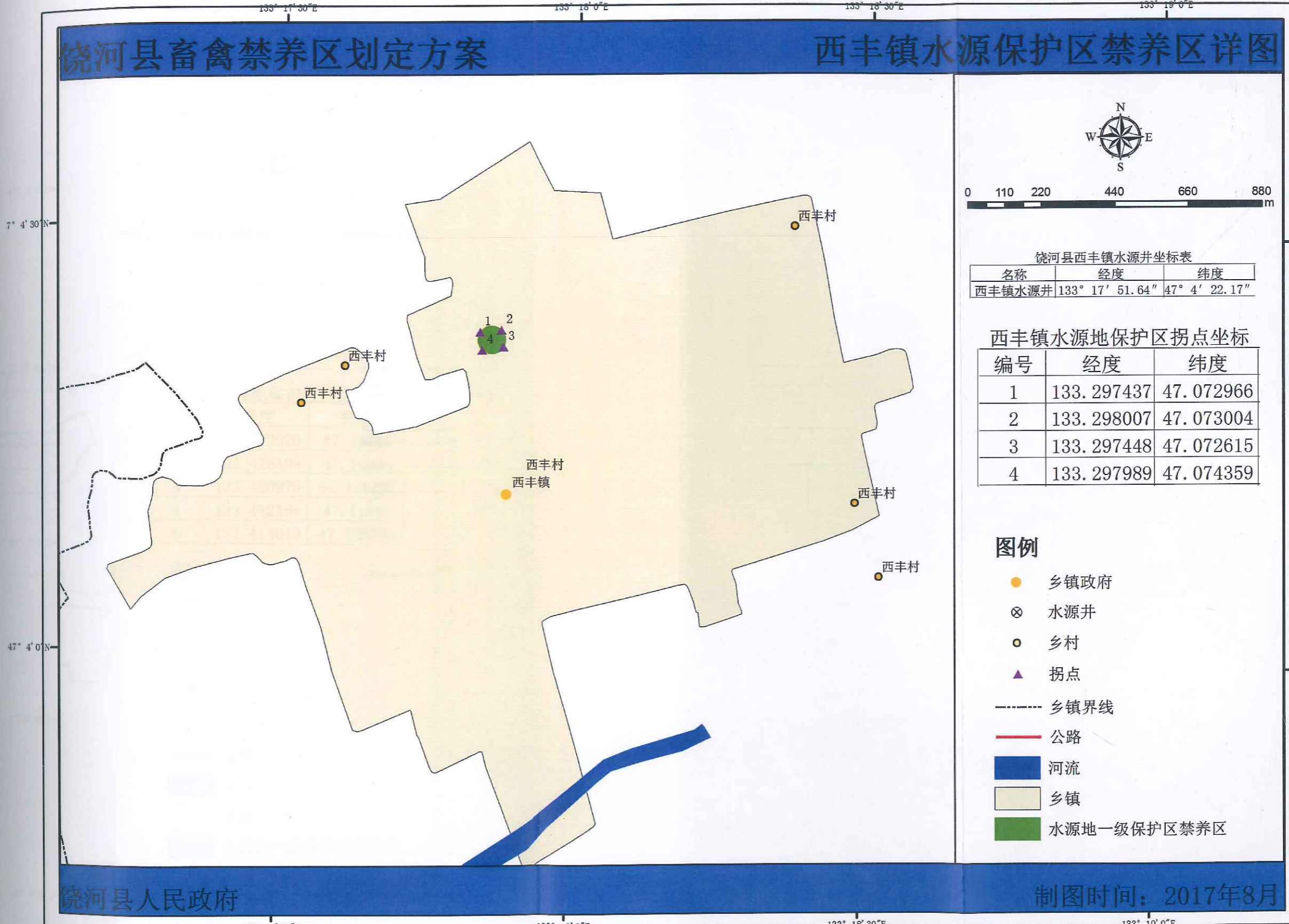
133° 33' 30" E

133° 34' 0" E

4° 11' 0" N

# 饶河县畜禽禁养区划定方案

# 西丰镇水源保护区禁养区详图



0 110 220 440 660 880 m

饶河县西丰镇水源井坐标表

| 名称     | 经度              | 纬度            |
|--------|-----------------|---------------|
| 西丰镇水源井 | 133° 17' 51.64" | 47° 4' 22.17" |

西丰镇水源地保护区拐点坐标

| 编号 | 经度         | 纬度        |
|----|------------|-----------|
| 1  | 133.297437 | 47.072966 |
| 2  | 133.298007 | 47.073004 |
| 3  | 133.297448 | 47.072615 |
| 4  | 133.297989 | 47.074359 |

### 图例


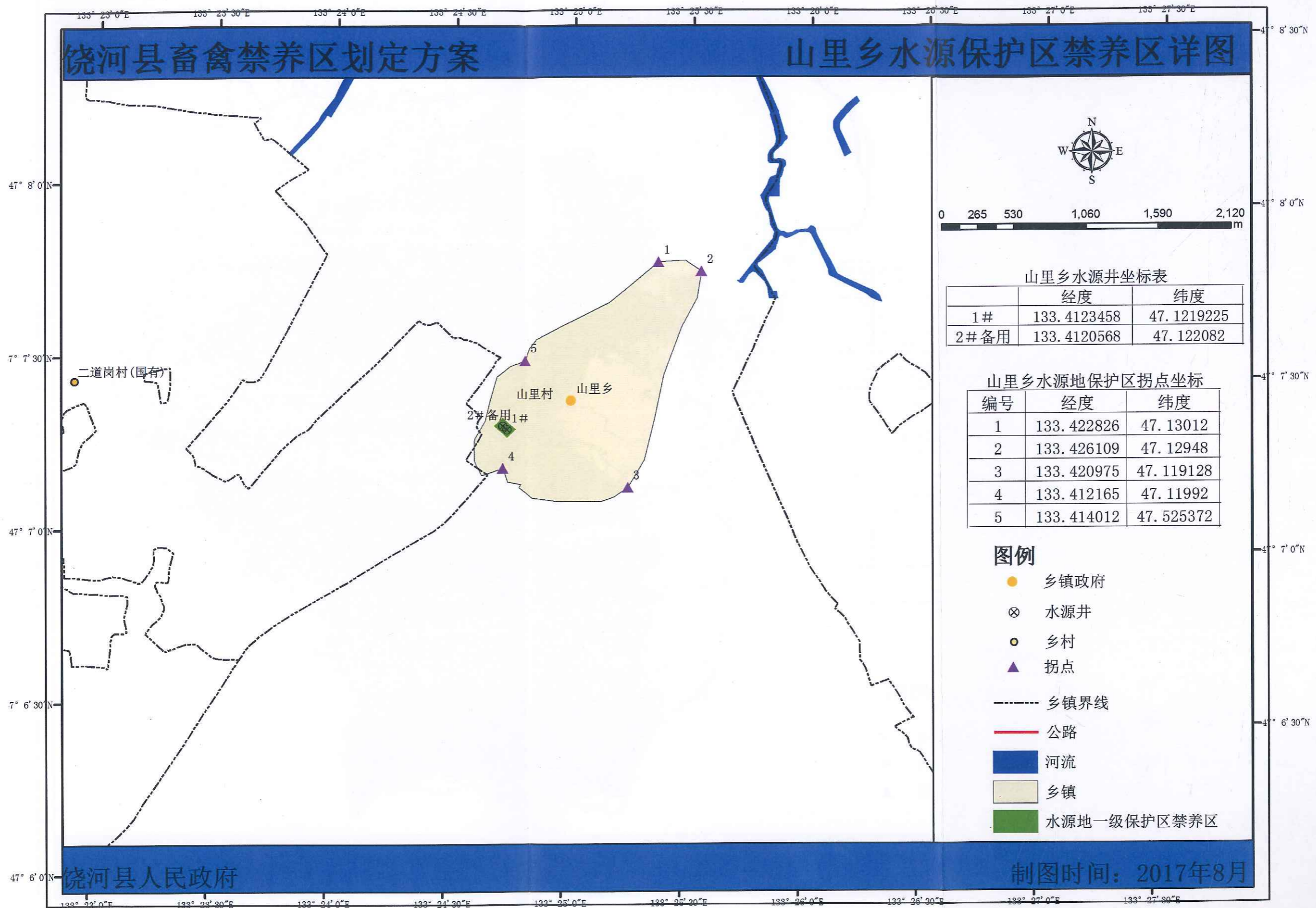
- 乡镇政府
- ⊗ 水源井
- 乡村
- ▲ 拐点
- 乡镇界线
- 公路
- 河流
- 乡镇
- 水源地一级保护区禁养区

饶河县人民政府

制图时间：2017年8月

# 饶河县畜禽禁养区划定方案

# 山里乡水源保护区禁养区详图



山里乡水源井坐标表

|       | 经度          | 纬度         |
|-------|-------------|------------|
| 1#    | 133.4123458 | 47.1219225 |
| 2# 备用 | 133.4120568 | 47.122082  |

山里乡水源地保护区拐点坐标

| 编号 | 经度         | 纬度        |
|----|------------|-----------|
| 1  | 133.422826 | 47.13012  |
| 2  | 133.426109 | 47.12948  |
| 3  | 133.420975 | 47.119128 |
| 4  | 133.412165 | 47.11992  |
| 5  | 133.414012 | 47.525372 |

### 图例

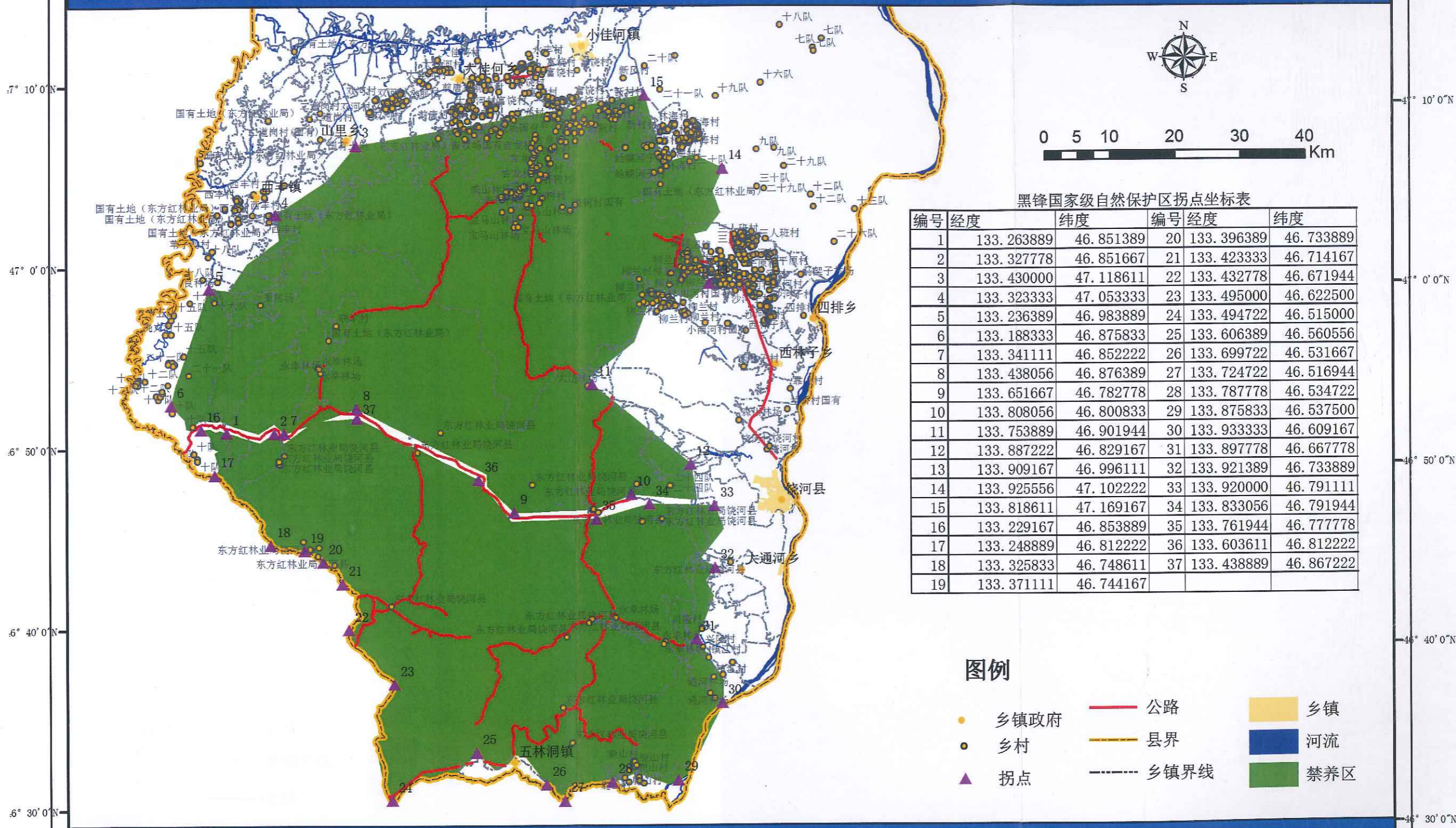
- 乡镇政府
- ⊗ 水源井
- 乡村
- ▲ 拐点
- 乡镇界线
- 公路
- 河流
- 乡镇
- 水源地一级保护区禁养区

饶河县人民政府

制图时间: 2017年8月

# 饶河县畜禽禁养区划定方案

# 东北黑蜂国家级自然保护区禁养区详图



黑蜂国家级自然保护区拐点坐标表

| 编号 | 经度         | 纬度        | 编号 | 经度         | 纬度        |
|----|------------|-----------|----|------------|-----------|
| 1  | 133.263889 | 46.851389 | 20 | 133.396389 | 46.733889 |
| 2  | 133.327778 | 46.851667 | 21 | 133.423333 | 46.714167 |
| 3  | 133.430000 | 47.118611 | 22 | 133.432778 | 46.671944 |
| 4  | 133.323333 | 47.053333 | 23 | 133.495000 | 46.622500 |
| 5  | 133.236389 | 46.983889 | 24 | 133.494722 | 46.515000 |
| 6  | 133.188333 | 46.875833 | 25 | 133.606389 | 46.560556 |
| 7  | 133.341111 | 46.852222 | 26 | 133.699722 | 46.531667 |
| 8  | 133.438056 | 46.876389 | 27 | 133.724722 | 46.516944 |
| 9  | 133.651667 | 46.782778 | 28 | 133.787778 | 46.534722 |
| 10 | 133.808056 | 46.800833 | 29 | 133.875833 | 46.537500 |
| 11 | 133.753889 | 46.901944 | 30 | 133.933333 | 46.609167 |
| 12 | 133.887222 | 46.829167 | 31 | 133.897778 | 46.667778 |
| 13 | 133.909167 | 46.996111 | 32 | 133.921389 | 46.733889 |
| 14 | 133.925556 | 47.102222 | 33 | 133.920000 | 46.791111 |
| 15 | 133.818611 | 47.169167 | 34 | 133.833056 | 46.791944 |
| 16 | 133.229167 | 46.853889 | 35 | 133.761944 | 46.777778 |
| 17 | 133.248889 | 46.812222 | 36 | 133.603611 | 46.812222 |
| 18 | 133.325833 | 46.748611 | 37 | 133.438889 | 46.867222 |
| 19 | 133.371111 | 46.744167 |    |            |           |

### 图例

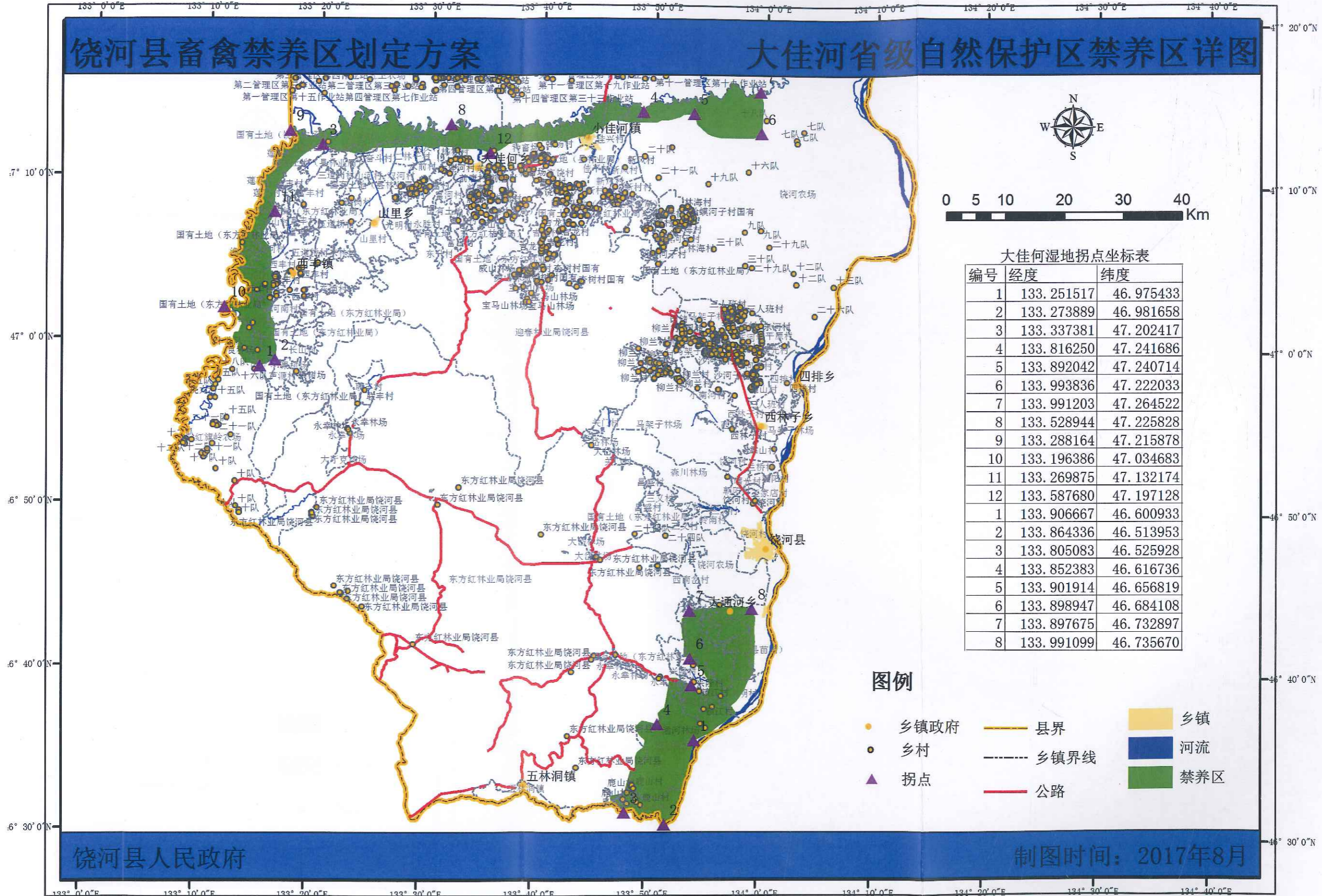
- 乡镇政府
- 乡村
- ▲ 拐点
- 公路
- 县界
- - - 乡镇界线
- 乡镇
- 河流
- 禁养区

饶河县人民政府

制图时间：2017年8月

# 饶河县畜禽禁养区划定方案

# 大佳河省级自然保护区禁养区详图



大佳河湿地拐点坐标表

| 编号 | 经度         | 纬度        |
|----|------------|-----------|
| 1  | 133.251517 | 46.975433 |
| 2  | 133.273889 | 46.981658 |
| 3  | 133.337381 | 47.202417 |
| 4  | 133.816250 | 47.241686 |
| 5  | 133.892042 | 47.240714 |
| 6  | 133.993836 | 47.222033 |
| 7  | 133.991203 | 47.264522 |
| 8  | 133.528944 | 47.225828 |
| 9  | 133.288164 | 47.215878 |
| 10 | 133.196386 | 47.034683 |
| 11 | 133.269875 | 47.132174 |
| 12 | 133.587680 | 47.197128 |
| 1  | 133.906667 | 46.600933 |
| 2  | 133.864336 | 46.513953 |
| 3  | 133.805083 | 46.525928 |
| 4  | 133.852383 | 46.616736 |
| 5  | 133.901914 | 46.656819 |
| 6  | 133.898947 | 46.684108 |
| 7  | 133.897675 | 46.732897 |
| 8  | 133.991099 | 46.735670 |

### 图例

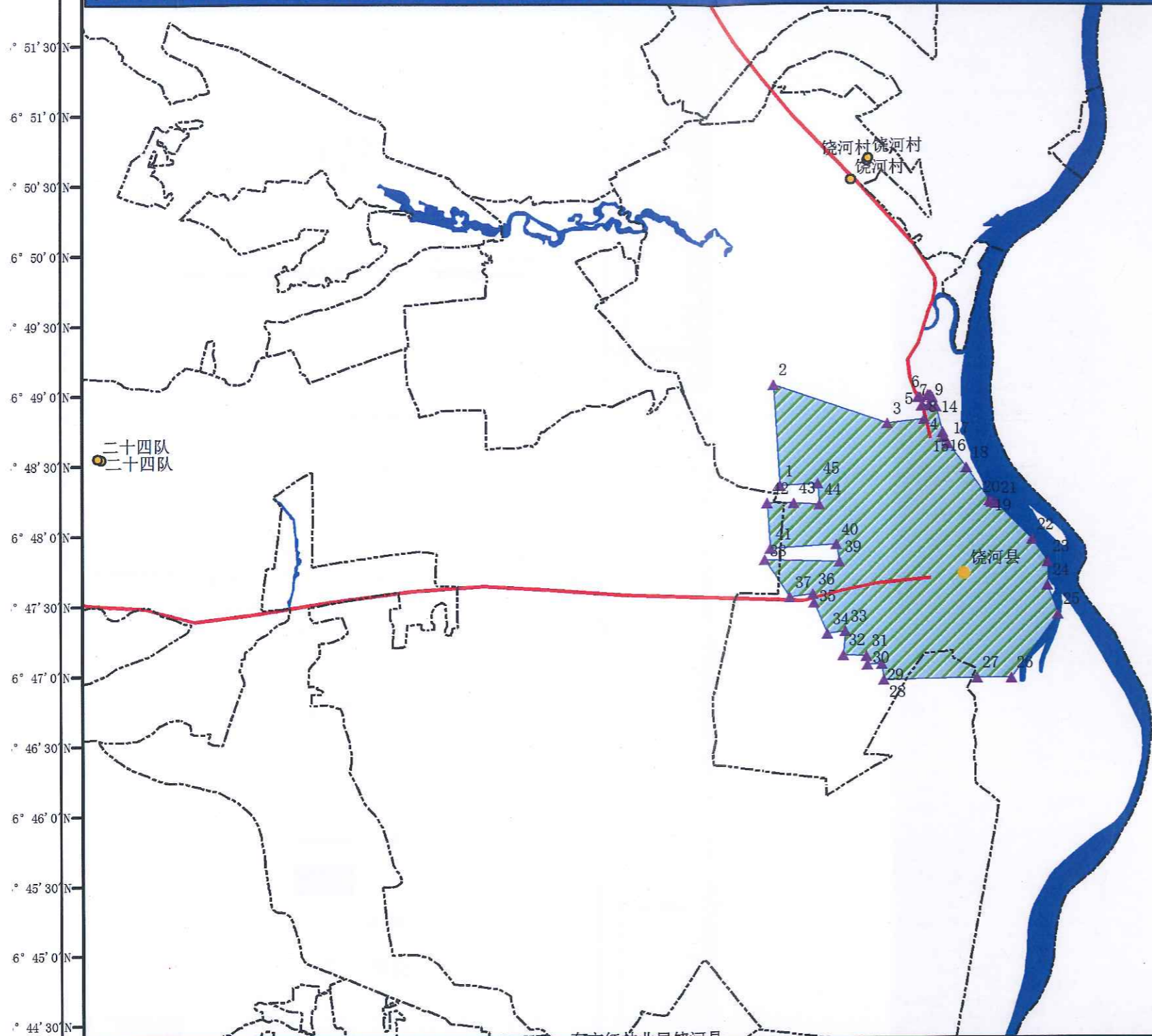
- 乡镇政府
- 乡村
- ▲ 拐点
- 县界
- 乡镇界线
- 公路
- 乡镇
- 河流
- 禁养区

饶河县人民政府

制图时间：2017年8月

# 饶河县畜禽禁养区划定方案

# 饶河镇居民禁养区详图



规划居民区拐点坐标

| 序号 | 经度       | 纬度       | 序号 | 经度       | 纬度       |
|----|----------|----------|----|----------|----------|
| 1  | 133.9778 | 46.80699 | 24 | 134.0244 | 46.79541 |
| 2  | 133.9765 | 46.81901 | 25 | 134.0262 | 46.79197 |
| 3  | 133.9963 | 46.81452 | 26 | 134.0183 | 46.78434 |
| 4  | 134.0028 | 46.8151  | 27 | 134.0123 | 46.78429 |
| 5  | 134.0017 | 46.81766 | 28 | 133.9962 | 46.78399 |
| 6  | 134.002  | 46.81771 | 29 | 133.9959 | 46.78586 |
| 7  | 134.0023 | 46.81668 | 30 | 133.9933 | 46.78578 |
| 8  | 134.0024 | 46.81664 | 31 | 133.9931 | 46.78682 |
| 9  | 134.0036 | 46.81676 | 32 | 133.9891 | 46.7869  |
| 10 | 134.0033 | 46.81797 | 33 | 133.9895 | 46.78972 |
| 11 | 134.0036 | 46.81795 | 34 | 133.9864 | 46.78939 |
| 12 | 134.0039 | 46.81787 | 35 | 133.984  | 46.79312 |
| 13 | 134.0041 | 46.81764 | 36 | 133.9838 | 46.79412 |
| 14 | 134.0048 | 46.81655 | 37 | 133.9798 | 46.79373 |
| 15 | 134.0059 | 46.81351 | 38 | 133.9754 | 46.79817 |
| 16 | 134.0062 | 46.81294 | 39 | 133.9883 | 46.79801 |
| 17 | 134.0068 | 46.81221 | 40 | 133.9878 | 46.80008 |
| 18 | 134.0101 | 46.80934 | 41 | 133.9763 | 46.79948 |
| 19 | 134.0142 | 46.80546 | 42 | 133.9757 | 46.80491 |
| 20 | 134.0145 | 46.80526 | 43 | 133.9803 | 46.80496 |
| 21 | 134.0152 | 46.80514 | 44 | 133.9847 | 46.80483 |
| 22 | 134.0216 | 46.80085 | 45 | 133.9844 | 46.80732 |
| 23 | 134.0243 | 46.79823 |    |          |          |

## 图例

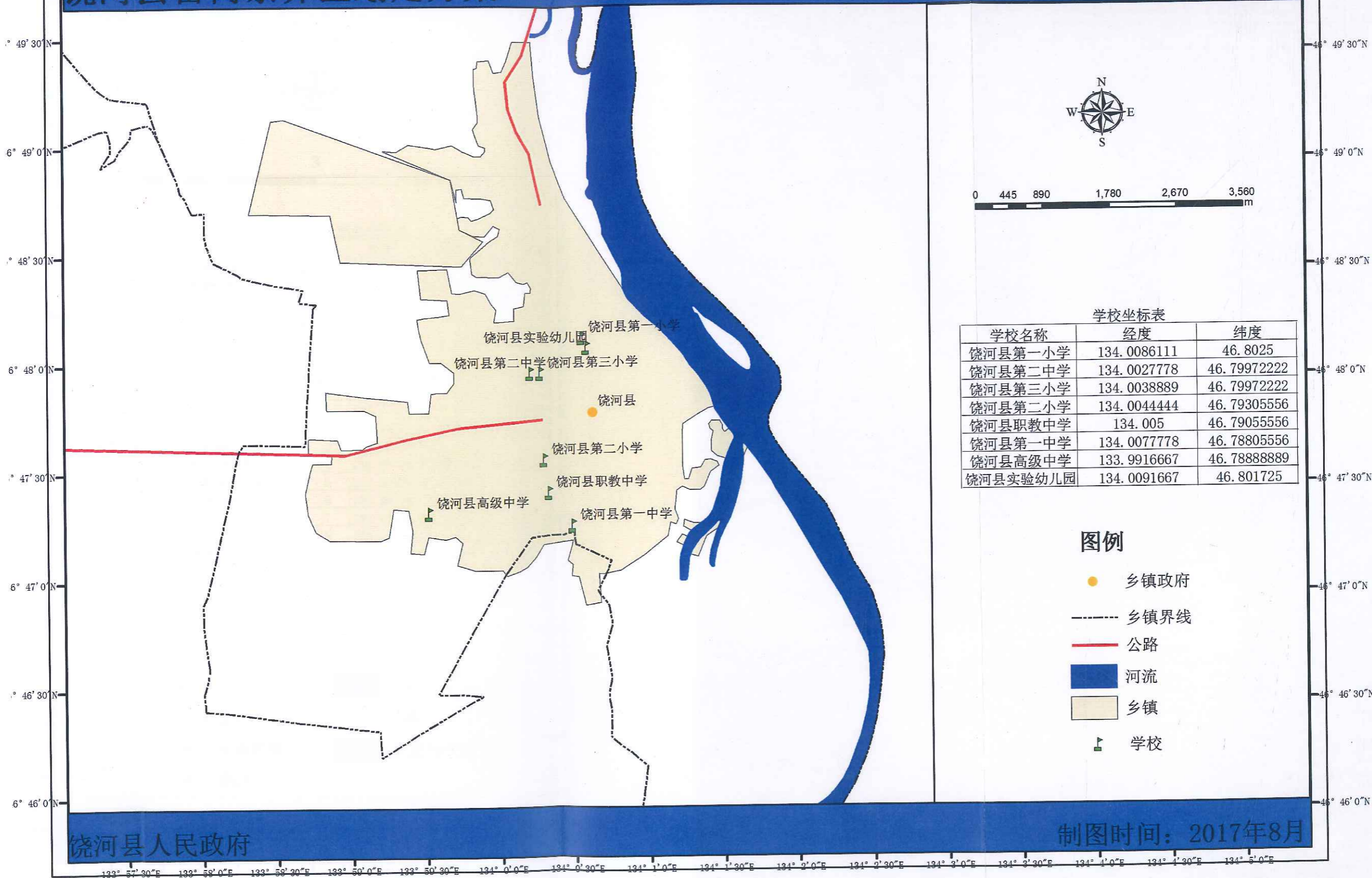
- 乡镇政府
- 乡镇界线
- 公路
- 河流
- 居民区禁养区
- ▲ 拐点

饶河县人民政府

制图时间: 2017年8月

# 饶河县畜禽禁养区划定方案

# 文化教育科学研究区禁养区详图



学校坐标表

| 学校名称     | 经度          | 纬度          |
|----------|-------------|-------------|
| 饶河县第一小学  | 134.0086111 | 46.8025     |
| 饶河县第二中学  | 134.0027778 | 46.79972222 |
| 饶河县第三小学  | 134.0038889 | 46.79972222 |
| 饶河县第二小学  | 134.0044444 | 46.79305556 |
| 饶河县职教中学  | 134.005     | 46.79055556 |
| 饶河县第一中学  | 134.0077778 | 46.78805556 |
| 饶河县高级中学  | 133.9916667 | 46.78888889 |
| 饶河县实验幼儿园 | 134.0091667 | 46.801725   |

### 图例

- 乡镇政府
- 乡镇界线
- 公路
- 河流
- 乡镇
- 🏫 学校


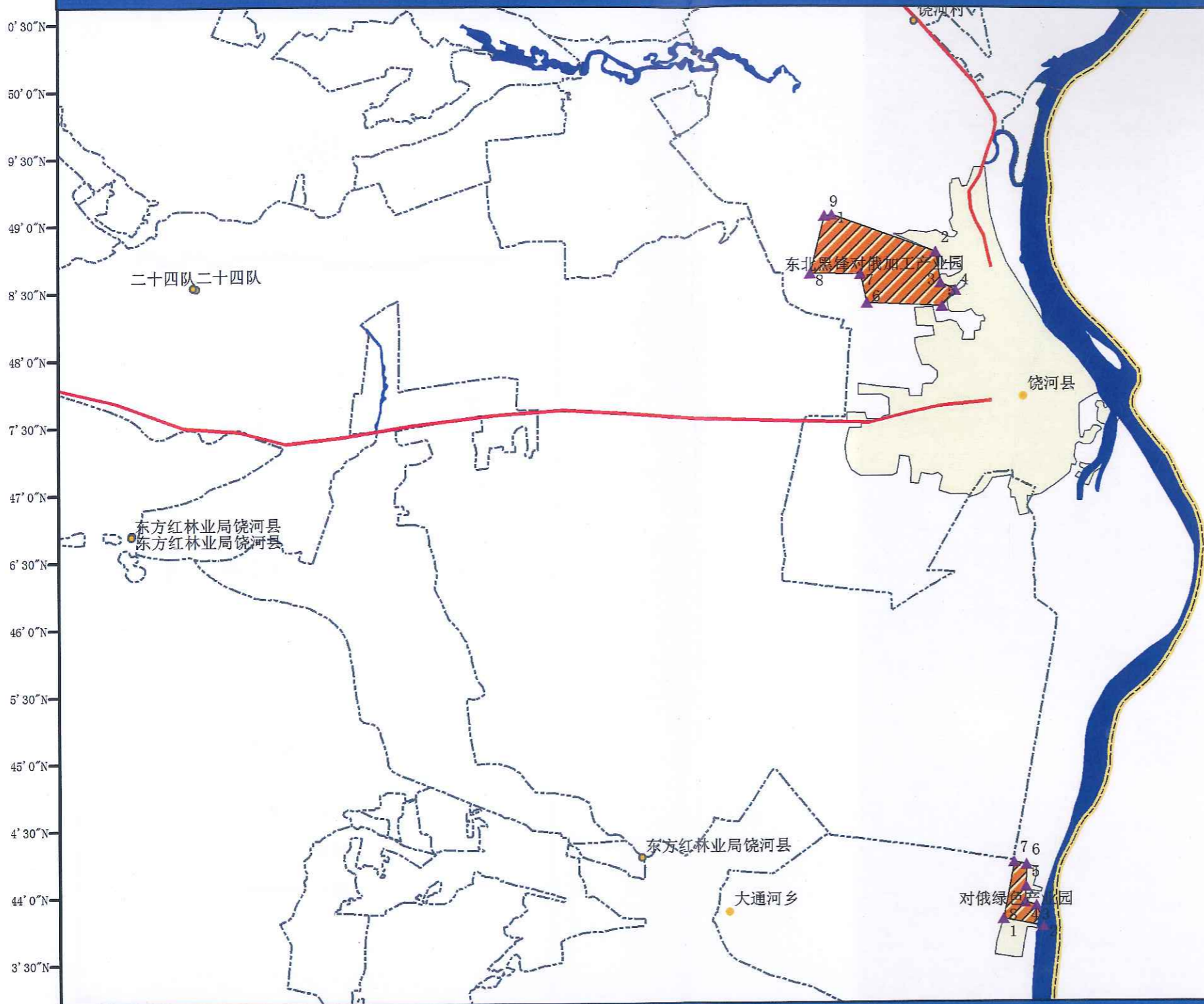
饶河县人民政府

制图时间：2017年8月

133° 50' 30"E 133° 51' 30"E 133° 52' 30"E 133° 53' 30"E 133° 54' 30"E 133° 55' 30"E 133° 56' 30"E 133° 57' 30"E 133° 58' 30"E 133° 59' 30"E 134° 0' 30"E 134° 1' 30"E 134° 2' 30"E 134° 3' 30"E 134° 4' 30"E 134° 5' 30"E 134° 6' 30"E 134° 7' 30"E

# 饶河县畜禽禁养区划定方案

# 工业园区禁养区详图



工业园区禁养区拐点坐标表

| 名称          | 编号 | 经度        | 纬度        |
|-------------|----|-----------|-----------|
| 东北黑蜂对俄加工产业园 | 1  | 134.00704 | 46.731839 |
| 东北黑蜂对俄加工产业园 | 2  | 134.01425 | 46.730972 |
| 东北黑蜂对俄加工产业园 | 3  | 134.0129  | 46.733504 |
| 东北黑蜂对俄加工产业园 | 4  | 134.01089 | 46.7339   |
| 东北黑蜂对俄加工产业园 | 5  | 134.01104 | 46.735869 |
| 东北黑蜂对俄加工产业园 | 6  | 134.01106 | 46.738647 |
| 东北黑蜂对俄加工产业园 | 7  | 134.00889 | 46.738896 |
| 东北黑蜂对俄加工产业园 | 8  | 134.00702 | 46.731809 |
| 对俄绿色产业园     | 1  | 133.97498 | 46.81908  |
| 对俄绿色产业园     | 2  | 133.99375 | 46.814563 |
| 对俄绿色产业园     | 3  | 133.99478 | 46.810744 |
| 对俄绿色产业园     | 4  | 133.99743 | 46.809855 |
| 对俄绿色产业园     | 5  | 133.99504 | 46.807896 |
| 对俄绿色产业园     | 6  | 133.98149 | 46.8082   |
| 对俄绿色产业园     | 7  | 133.98029 | 46.811756 |
| 对俄绿色产业园     | 8  | 133.97122 | 46.811811 |
| 对俄绿色产业园     | 9  | 133.97362 | 46.818967 |

## 图例

- 乡镇政府
- 乡村
- 县界
- - - 乡镇界线
- ▲ 拐点
- 公路
- 河流
- 乡镇
- ▨ 工业园区禁养区


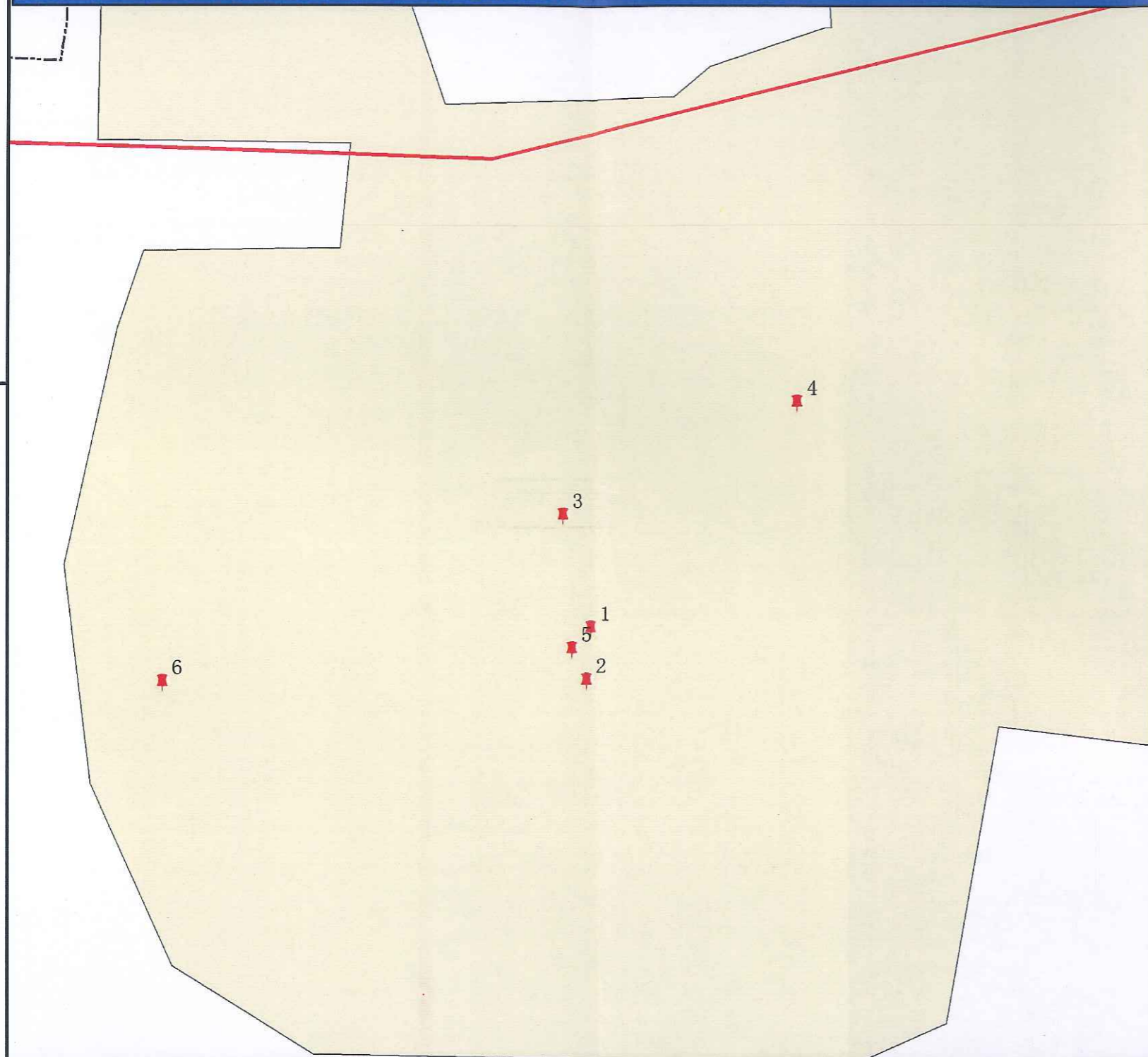
饶河县人民政府

制图时间：2017年8月

133° 50' 30"E 133° 51' 30"E 133° 52' 30"E 133° 53' 30"E 133° 54' 30"E 133° 55' 30"E 133° 56' 30"E 133° 57' 30"E 133° 58' 30"E 133° 59' 30"E 134° 0' 30"E 134° 1' 30"E 134° 2' 30"E 134° 3' 30"E 134° 4' 30"E 134° 5' 30"E 134° 6' 30"E 134° 7' 30"E

# 饶河县畜禽禁养区划定方案

# 养殖场详图



养殖场坐标表

| 编号 | 法人  | 经度       | 纬度        |
|----|-----|----------|-----------|
| 1  | 贾福山 | 133.9833 | 46.789928 |
| 2  | 姜继敏 | 133.9833 | 46.78955  |
| 3  | 房金玲 | 133.983  | 46.79075  |
| 4  | 王刚  | 133.9855 | 46.791594 |
| 5  | 胡国占 | 133.9831 | 46.789775 |
| 6  | 商子荣 | 133.9788 | 46.789497 |

## 图例

- 养殖场
- 乡镇
- 公路